

## ПРОЕКТ ПЛАНИРОВКИ И ПРОЕКТ МЕЖЕВАНИЯ ТЕРРИТОРИИ

для размещения линейного объекта  
«Строительство сетей газоснабжения от ГРС к участкам территории  
опережающего социально-экономического развития «Северск»  
(70:22:0010402:234; 70:22:0010402:266; 70:22:0010803:127; 70:22:0010401:34;  
70:22:0010402:14), Томская область, ЗАТО Северск»

### Том 3. Основная часть проекта межевания территории

#### Раздел 1. «Проект межевания территории. Графическая часть»

19/20-ПМ1

Заказчик: АО «Гипрониигаз»

Договор: № 30-02-2020 от 26.02.2020г.

Исполнитель: ООО «СибИнжГеоКом»

Директор

Разработчик



Сибаторов Д.С.

Щеглова Т.Н.

г.Новосибирск, 2020г.

## СОДЕРЖАНИЕ РАЗДЕЛА 1

Обозначение	Наименование	Примечание
19/20-ПМ1-С	Содержание раздела 1	2
19/20-СП	Состав проекта	3
	Графическая часть:	
19/20-ПМ1, лист 1	Чертеж межевания территории. М 1:2000	4

## СОСТАВ ПРОЕКТА

Номер тома	Обозначение	Наименование	Примечание
<b>Основная часть проекта планировки территории</b>			
1	19/20-ПП1	<b>Раздел 1</b> «Проект планировки территории. Графическая часть»	
	19/20-ПП1	<b>Раздел 2</b> «Положение о размещении линейного объекта»	
<b>Материалы по обоснованию проекта планировки территории</b>			
2	19/20-ПП2	<b>Раздел 3</b> «Материалы по обоснованию проекта планировки территории. Графическая часть»	
	19/20-ПП2	<b>Раздел 4</b> «Материалы по обоснованию проекта планировки территории. Пояснительная записка»	
<b>Основная часть проекта межевания территории</b>			
3	19/20-ПМ1	<b>Раздел 1</b> «Проект межевания территории. Графическая часть»	
	19/20-ПМ1	<b>Раздел 2</b> «Проект межевания территории. Текстовая часть»	
<b>Материалы по обоснованию проекта межевания территории</b>			
4	19/20-ПМ2	<b>Раздел 3</b> «Материалы по обоснованию проекта межевания территории. Графическая часть»	
	19/20-ПМ2	<b>Раздел 4</b> «Материалы по обоснованию проекта межевания территории. Пояснительная записка»	

УСЛОВНЫЕ ОБОЗНАЧЕНИЯ

- граница образуемого многоконтурного земельного участка :ЗУ1(1) - :ЗУ1(12)
- границы образуемых частей земельных участков
- границы кадастровых кварталов, учтенных в ЕГРН
- границы существующих земельных участков, учтенных в ЕГРН

ПОЯСНИТЕЛЬНЫЕ НАДПИСИ

- 10

номера поворотных точек границ образуемых земельных участков и частей земельных участков
- :ЗУ1(1)

условный номер контура образуемого многоконтурного земельного участка
- :10/чзу1

условный номер образуемой части земельного участка
- 70:22:0010402

кадастровый номер квартала
- :14

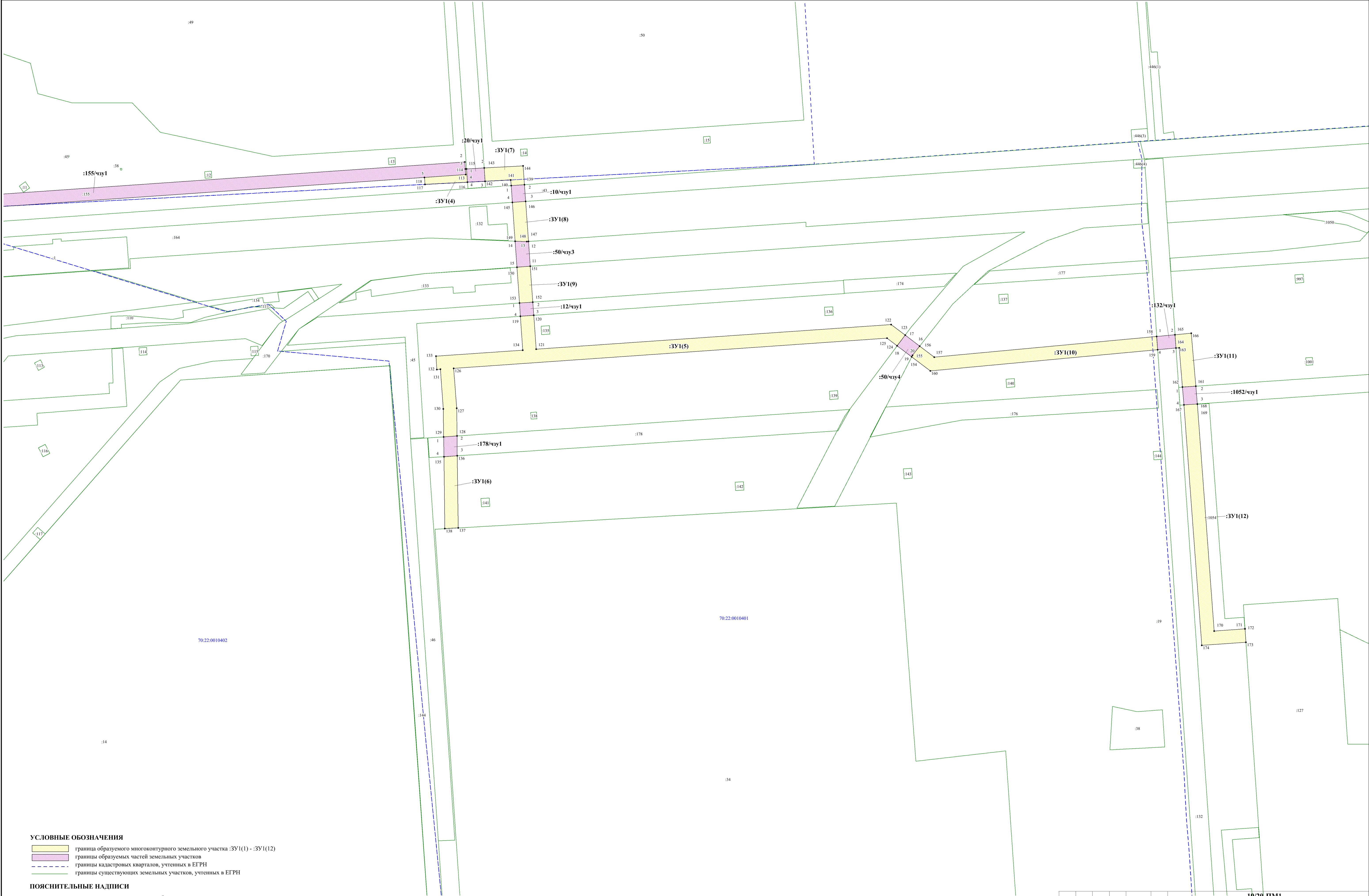
кадастровый номер земельного участка

Примечания:  
1. Система координат - местная.  
2. Система высот - Балтийская.  
3. Схема разработана на топографической съемке М 1:500, выполненной по материалам инженерно-геодезических изысканий, проведенных ООО "СибИндЖеоКом".

Схема расположения листов

1	2
---	---

						19/20-ПМ1		
						Проект планировки и межевания территории для размещения линейного объекта "Строительство сетей газоснабжения от ГРС к участкам территории опережающего социально-экономического развития «Северск» (70:22:0010402:234; 70:22:0010402:266; 70:22:0010803:127; 70:22:0010401:34; 70:22:0010402:14), Томская область, ЗАТО Северск"		
Изм.	Кол. уч.	Лист	№ док.	Подпись	Дата			
Разработал	Щеглова				09.2020			
Проверил	Сибгаторов				09.2020			
Директор	Сибгаторов				09.2020			
						Местоположение: ЗАТО Северск, Томская область		
						Чертеж межевания территории. М 1:2000.		
						Стадия	Лист	Листов
						ПП	1	2
						ООО "СибИндЖеоКом"		



УСЛОВНЫЕ ОБОЗНАЧЕНИЯ

- граница образуемого многоконтурного земельного участка :ЗУ1(1) - :ЗУ1(12)
- границы образуемых частей земельных участков
- границы кадастровых кварталов, учтенных в ЕГРН
- границы существующих земельных участков, учтенных в ЕГРН



ПОЯСНИТЕЛЬНЫЕ НАДПИСИ

- 10 номера поворотных точек границ образуемых земельных участков и частей земельных участков
- :ЗУ1(1) условный номер контура образуемого многоконтурного земельного участка
- :10/чзу1 условный номер образуемой части земельного участка
- 70:22:0010402 кадастровый номер квартала
- :14 кадастровый номер земельного участка

Примечания:  
1. Система координат - местная.  
2. Система высот - Балтийская.  
3. Схема разработана на топографической съемке М 1:500, выполненной по материалам инженерно-геодезических изысканий, проведенных ООО "СибИнжГеоКом".

Схема расположения листов

1	2
---	---

						19/20-ПМ1		
						Проект планировки и межевания территории для размещения линейного объекта "Строительство сетей газоснабжения от ГРС к участкам территории опережающего социально-экономического развития «Северск» (70:22:0010402:234; 70:22:0010402:266; 70:22:0010803:127; 70:22:0010401:34; 70:22:0010402:14), Томская область, ЗАТО Северск"		
Имя	Кол. уч.	Лист	№ док.	Подпись	Дата	Местоположение: ЗАТО Северск, Томская область		
Разработал		Щеглова			09.2020	Стадия	Лист	Листов
Проверил		Сибаторов			09.2020	ПП	2	2
Директор						Чертеж межевания территории. М 1:2000		
						ООО "СибИнжГеоКом"		