

Томская область
городской округ
закрытое административно-территориальное образование Северск

АДМИНИСТРАЦИЯ ЗАТО СЕВЕРСК
ПОСТАНОВЛЕНИЕ

05.05.2022

№ 722

О выдаче Кожевниковой Т.И. разрешения на использования земель,
государственная собственность на которые не разграничена,
и части земельного участка с кадастровым номером 70:22:0010208:169,
находящегося в муниципальной собственности,
для размещения водопровода

На основании обращения Кожевниковой Татьяны Ивановны, зарегистрированной по адресу: Томская область, ЗАТО Северск, г.Северск, ул.Садовая, д.18, о выдаче разрешения на использование земель, государственная собственность на которые не разграничена, и части земельного участка с кадастровым номером 70:22:0010208:169, находящегося в муниципальной собственности, для размещения водопровода, в соответствии с постановлением Правительства Российской Федерации от 03.12.2014 № 1300 «Об утверждении перечня видов объектов, размещение которых может осуществляться на землях или земельных участках, находящихся в государственной или муниципальной собственности, без предоставления земельных участков и установления сервитутов», постановлением Правительства Российской Федерации от 12.11.2020 № 1816 «Об утверждении перечня случаев, при которых для строительства, реконструкции линейного объекта не требуется подготовка документации по планировке территории, перечня случаев, при которых для строительства, реконструкции объекта капитального строительства не требуется получение разрешения на строительство, внесении изменений в перечень видов объектов, размещение которых может осуществляться на землях или земельных участках, находящихся в государственной или муниципальной собственности, без предоставления земельных участков и установления сервитутов, и о признании утратившими силу некоторых актов Правительства Российской Федерации», постановлением Администрации Томской области от 29.07.2016 № 263а «Об утверждении порядка и условий размещения отдельных видов объектов на землях или земельных участках, находящихся в государственной или муниципальной собственности, либо на земельных участках, государственная собственность на которые не разграничена, без предоставления земельных участков и установления сервитутов на территории Томской области»

ПОСТАНОВЛЯЮ:

1. Разрешить Кожевниковой Татьяне Ивановне для размещения водопровода использование земель, государственная собственность на которые не разграничена, и части земельного участка с кадастровым номером 70:22:0010208:169, находящегося в муниципальной собственности, площадью 121 кв.м, в течение 1 года, с 28.04.2022 по 28.04.2023.

2. Постановление вступает в силу со дня его подписания и распространяется на правоотношения, возникшие с 28.04.2022.

Внутренний номер: 0270917

3. Утвердить прилагаемую схему расположения земельного участка для размещения водоснабжения жилого дома по адресу: Российская Федерация, Томская область, городской округ ЗАТО Северск, г.Северск, ул.Ломоносова, дом 19.

4. Кожевниковой Татьяне Ивановне:

1) при размещении объекта руководствоваться нормами Градостроительного кодекса Российской Федерации, СНиП 12-03-2001 «Безопасность труда в строительстве. Часть 1. Общие требования», принятыми и введенными в действие постановлением Госстроя Российской Федерации от 23.07.2001 № 80, СП 48.13330.2019 «Свод правил. Организация строительства. Актуализированная редакция СНиП 12-01-2004», утвержденным приказом Министерства строительства и жилищно-коммунального хозяйства Российской Федерации от 24.12.2019 № 861/пр;

2) по окончании срока использования земель освободить используемую территорию и привести ее в первоначальное состояние;

3) в случае если использование земель на основании указанного разрешения привело к порче либо уничтожению плодородного слоя почвы:

а) привести такие земли в состояние, пригодное для их использования, в соответствии с разрешенным использованием;

б) выполнить необходимые работы по рекультивации таких земель.

5. В случае необходимости досрочного прекращения действия разрешения или продления срока использования земель обратиться в Администрацию ЗАТО Северск с соответствующим заявлением.

6. Передача полученных по настоящему разрешению прав третьим лицам не допускается.

7. За нарушение санитарных правил, правил в сфере благоустройства, требований безопасности при размещении и (или) эксплуатации объектов Кожевникова Татьяна Ивановна несет ответственность в соответствии с действующим законодательством Российской Федерации.

8. Действие разрешения прекращается при наступлении следующих обстоятельств:

1) истечение срока, на который выдано разрешение;


2) нарушение лицом, получившим разрешение, обязанностей по использованию земель, установленных земельным законодательством Российской Федерации и (или) настоящим разрешением;

3) поступление в уполномоченный орган заявления об отмене разрешения от лица, получившего разрешение;

4) предоставление земельного участка физическому или юридическому лицу.

9. Контроль за исполнением постановления оставляю за собой.

Мэр ЗАТО Северск



Н.В.Диденко

УТВЕРЖДЕНА

Постановлением

Администрации ЗАТО Северск

от 05.05.2022 № 722

Схема расположения земельного участка для размещения водоснабжения жилого дома по адресу: Российская Федерация, Томская область, городской округ ЗАТО Северск, г. Северск, ул. Ломоносова, дом 19

Условный номер земельного участка: –

Площадь земельного участка 121 м²

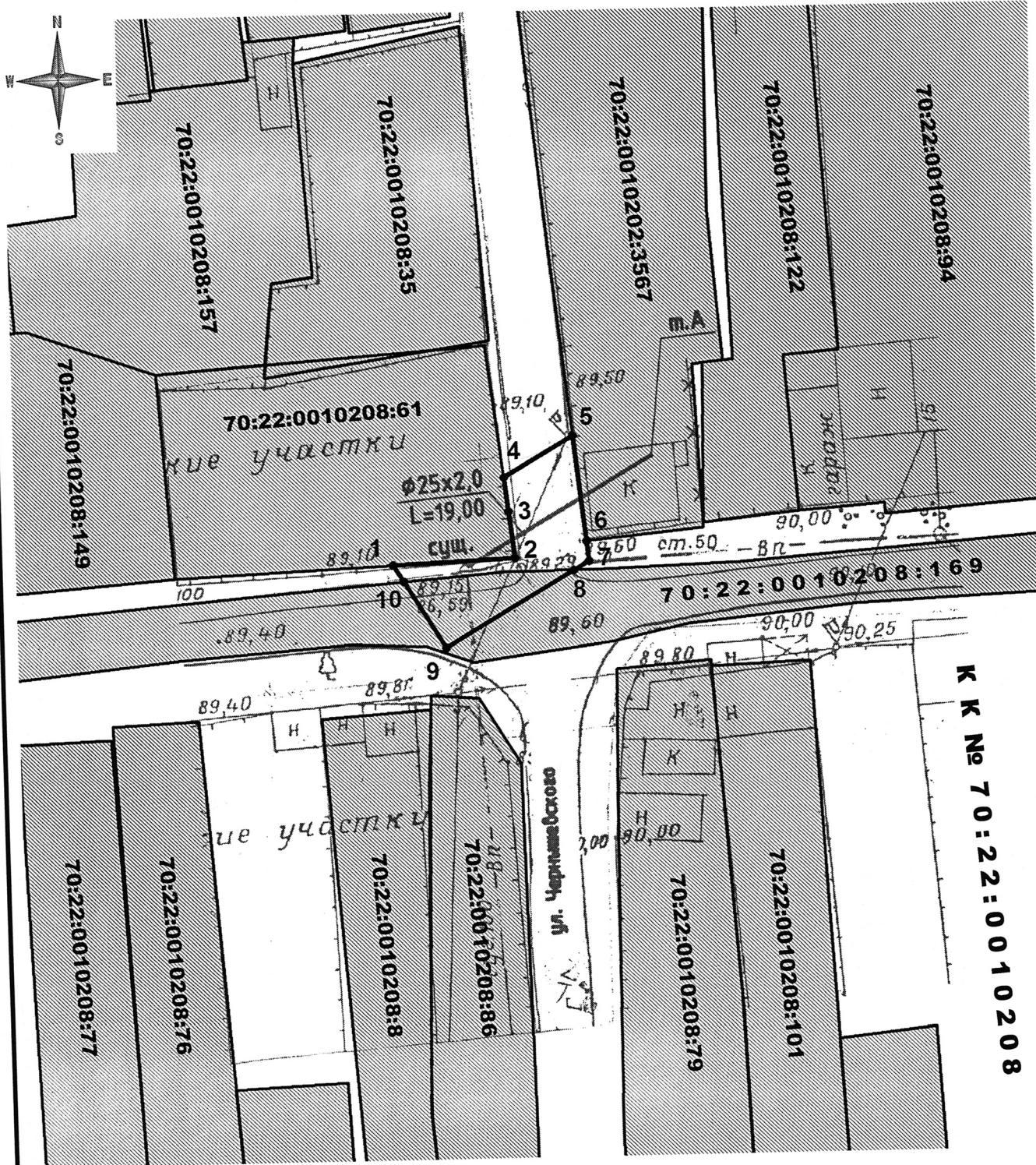

Система координат: МСК-70

Обозначение характерных точек границ	Координаты, м	
	X	Y
1	2	3
1	363402,18	4317853,78
2	363402,63	4317864,20
3	363406,73	4317863,73
4	363409,66	4317863,39
5	363413,21	4317869,37
6	363404,01	4317870,33
7	363402,26	4317870,51
8	363401,47	4317869,19
9	363394,89	4317858,11
10	363400,73	4317854,64
1	363402,18	4317853,78

Граница земельного участка проходит по поворотным точкам 1, 2, 3, 4, 5, 6, 7, 8, 9, 10.

Номер кадастрового квартала – 70:22:0010208.

1. По границе углов поворота 1–4 – земельный участок (70:22:0010208:61).
2. По границе углов поворота 4–5 – земли, находящиеся в муниципальной собственности.
3. По границе углов поворота 5–6 – земельный участок (70:22:0010202:3567).
4. По границе углов поворота 6–8 – земли, находящиеся в муниципальной собственности.
5. По границе углов поворота 8–10 – земельный участок (70:22:0010208:169).
6. По границе углов поворота 10–1 – земли, находящиеся в муниципальной собственности.



К К № 70:22:0010208

Масштаб 1 : 500

Администрация ЗАТО Северск		Лист	Листов
		2	2
Должность	И.О. Фамилия	Подпись	Дата
Председатель КАиГ Администрации ЗАТО Северск	С.А.Бадарханов		21.04.2022.
Начальник отдела Генплан КАиГ Администрации ЗАТО Северск	Н.К.Базлова		18.04.22
Нач. отдела учета земли и сделок с ней УИО Администрации ЗАТО Северск	Я.Ю.Кульчинская		19.04.2022

Закл