

Приложение 69  
к Решению Думы ЗАТО Северск  
от 30.05.2024 № 48/4

## ГРАФИЧЕСКОЕ ОПИСАНИЕ

местоположения границ населенных пунктов, территориальных зон, особо охраняемых природных территорий, зон с особыми условиями использования территории

Зона, предназначенная для ведения дачного хозяйства, садоводства, огородничества на землях населенных пунктов (Ж-4)

(наименование объекта, местоположение границ которого описано (далее - объект))

## Раздел 1

## Сведения об объекте

№ п/п	Характеристики объекта	Описание характеристик
1	2	3
1.	Местоположение объекта	Томская область, район ЗАТО Северск, деревня Черныльниково
2.	Площадь объекта +/- величина погрешности определения площади (Р +/- Дельта Р)	254708 +/- 177 м²
3.	Иные характеристики объекта	-

Раздел 2					
Сведения о местоположении границ объекта					
1. Система координат МСК-70, зона 4					
2. Сведения о характерных точках границ объекта					
Обозначение характерных точек границ	Координаты, м		Метод определения координат характерной точки	Средняя квадратическая погрешность положения характерной точки (Mt), м	Описание обозначения точки на местности (при наличии)
	X	Y			
1	2	3	4	5	6
6158	372012.71	4310580.43	Аналитический метод	0.1	Закрепление отсутствует
6159	372022.30	4310580.22	Аналитический метод	0.1	Закрепление отсутствует
6160	372047.81	4310594.34	Аналитический метод	0.1	Закрепление отсутствует
6161	372066.48	4310613.98	Аналитический метод	0.1	Закрепление отсутствует
6162	372067.78	4310621.23	Аналитический метод	0.1	Закрепление отсутствует
6163	372060.44	4310674.01	Аналитический метод	0.1	Закрепление отсутствует
6164	372026.99	4310717.63	Аналитический метод	0.1	Закрепление отсутствует
6165	372067.75	4310730.07	Аналитический метод	0.1	Закрепление отсутствует
6166	372100.83	4310731.22	Аналитический метод	0.1	Закрепление отсутствует
6167	372113.39	4310684.62	Аналитический метод	0.1	Закрепление отсутствует
6168	372134.67	4310684.25	Аналитический метод	0.1	Закрепление отсутствует
6169	372159.09	4310688.58	Аналитический метод	0.1	Закрепление отсутствует
6170	372199.27	4310695.62	Аналитический метод	0.1	Закрепление отсутствует
6171	372237.48	4310694.34	Аналитический метод	0.1	Закрепление отсутствует
6172	372302.94	4310713.23	Аналитический метод	0.1	Закрепление отсутствует
6173	372343.03	4310736.43	Аналитический метод	0.1	Закрепление отсутствует
6174	372357.96	4310748.57	Аналитический метод	0.1	Закрепление отсутствует
6175	372384.88	4310762.08	Аналитический метод	0.1	Закрепление отсутствует
6176	372423.51	4310782.49	Аналитический метод	0.1	Закрепление отсутствует
6177	372459.11	4310782.25	Аналитический метод	0.1	Закрепление отсутствует
6178	372474.90	4310787.89	Аналитический метод	0.1	Закрепление отсутствует
6179	372475.69	4310813.51	Аналитический метод	0.1	Закрепление отсутствует

2. Сведения о характерных точках границ объекта					
Обозначение характерных точек границ	Координаты, м		Метод определения координат характерной точки	Средняя квадратическая погрешность положения характерной точки (Mt), м	Описание обозначения точки на местности (при наличии)
	X	Y			
1	2	3	4	5	6
6180	372509.30	4310817.28	Аналитический метод	0.1	Закрепление отсутствует
6181	372532.59	4310815.31	Аналитический метод	0.1	Закрепление отсутствует
6182	372544.87	4310821.22	Аналитический метод	0.1	Закрепление отсутствует
6183	372561.80	4310824.52	Аналитический метод	0.1	Закрепление отсутствует
6184	372576.30	4310829.93	Аналитический метод	0.1	Закрепление отсутствует
6185	372578.90	4310832.20	Аналитический метод	0.1	Закрепление отсутствует
6186	372613.07	4310900.61	Аналитический метод	0.1	Закрепление отсутствует
6187	372606.12	4310900.49	Аналитический метод	0.1	Закрепление отсутствует
6188	372533.05	4310895.00	Аналитический метод	0.1	Закрепление отсутствует
6189	372523.11	4310893.95	Аналитический метод	0.1	Закрепление отсутствует
6190	372473.28	4310890.70	Аналитический метод	0.1	Закрепление отсутствует
6191	372465.11	4310890.05	Аналитический метод	0.1	Закрепление отсутствует
6192	372486.30	4310947.58	Аналитический метод	0.1	Закрепление отсутствует
6193	372394.96	4310977.96	Аналитический метод	0.1	Закрепление отсутствует
6194	372271.70	4310860.72	Аналитический метод	0.1	Закрепление отсутствует
6195	372224.64	4310884.37	Аналитический метод	0.1	Закрепление отсутствует
6196	372221.63	4310929.37	Аналитический метод	0.1	Закрепление отсутствует
6197	372210.80	4310946.93	Аналитический метод	0.1	Закрепление отсутствует
6198	372277.37	4311012.17	Аналитический метод	0.1	Закрепление отсутствует
6199	372269.63	4311021.57	Аналитический метод	0.1	Закрепление отсутствует
6200	372233.98	4311004.35	Аналитический метод	0.1	Закрепление отсутствует
6201	372207.55	4310999.78	Аналитический метод	0.1	Закрепление отсутствует
6202	372153.80	4310948.89	Аналитический метод	0.1	Закрепление отсутствует
6203	372140.51	4310956.20	Аналитический метод	0.1	Закрепление отсутствует
6204	372125.87	4310943.93	Аналитический метод	0.1	Закрепление отсутствует

2. Сведения о характерных точках границ объекта					
Обозначение характерных точек границ	Координаты, м		Метод определения координат характерной точки	Средняя квадратическая погрешность положения характерной точки (M <sub>t</sub> ), м	Описание обозначения точки на местности (при наличии)
	X	Y			
1	2	3	4	5	6
6205	371949.33	4311105.14	Аналитический метод	0.1	Закрепление отсутствует
6206	371923.90	4311099.13	Аналитический метод	0.1	Закрепление отсутствует
6207	371802.60	4311054.61	Аналитический метод	0.1	Закрепление отсутствует
6208	371734.01	4311037.25	Аналитический метод	0.1	Закрепление отсутствует
6209	371668.30	4311020.62	Аналитический метод	0.1	Закрепление отсутствует
6210	371482.74	4310983.08	Аналитический метод	0.1	Закрепление отсутствует
6211	371486.08	4310977.37	Аналитический метод	0.1	Закрепление отсутствует
6212	371508.27	4310951.24	Аналитический метод	0.1	Закрепление отсутствует
6213	371518.66	4310934.42	Аналитический метод	0.1	Закрепление отсутствует
6214	371531.79	4310912.87	Аналитический метод	0.1	Закрепление отсутствует
6215	371539.34	4310899.29	Аналитический метод	0.1	Закрепление отсутствует
6216	371549.84	4310879.42	Аналитический метод	0.1	Закрепление отсутствует
6217	371556.32	4310867.44	Аналитический метод	0.1	Закрепление отсутствует
6218	371545.23	4310856.05	Аналитический метод	0.1	Закрепление отсутствует
6219	371523.20	4310835.75	Аналитический метод	0.1	Закрепление отсутствует
6220	371504.09	4310813.98	Аналитический метод	0.1	Закрепление отсутствует
6221	371486.38	4310794.28	Аналитический метод	0.1	Закрепление отсутствует
6222	371458.36	4310770.72	Аналитический метод	0.1	Закрепление отсутствует
6223	371442.43	4310755.13	Аналитический метод	0.1	Закрепление отсутствует
6224	371417.84	4310732.56	Аналитический метод	0.1	Закрепление отсутствует
6225	371393.51	4310709.68	Аналитический метод	0.1	Закрепление отсутствует
6226	371380.72	4310697.65	Аналитический метод	0.1	Закрепление отсутствует
6227	371383.38	4310695.10	Аналитический метод	0.1	Закрепление отсутствует
6228	371401.32	4310679.24	Аналитический метод	0.1	Закрепление отсутствует
6229	371425.57	4310656.97	Аналитический метод	0.1	Закрепление отсутствует

## 2. Сведения о характерных точках границ объекта

Обозначение характерных точек границ	Координаты, м		Метод определения координат характерной точки	Средняя квадратическая погрешность положения характерной точки (Мс), м	Описание обозначения точки на местности (при наличии)
	X	Y			
1	2	3	4	5	6
6230	371426.66	4310657.82	Аналитический метод	0.1	Закрепление отсутствует
6231	371429.63	4310660.30	Аналитический метод	0.1	Закрепление отсутствует
6232	371432.45	4310658.42	Аналитический метод	0.1	Закрепление отсутствует
6233	371450.11	4310646.11	Аналитический метод	0.1	Закрепление отсутствует
6234	371459.58	4310639.59	Аналитический метод	0.1	Закрепление отсутствует
6235	371468.50	4310634.83	Аналитический метод	0.1	Закрепление отсутствует
6236	371479.66	4310634.71	Аналитический метод	0.1	Закрепление отсутствует
6237	371486.29	4310634.23	Аналитический метод	0.1	Закрепление отсутствует
6238	371501.79	4310646.51	Аналитический метод	0.1	Закрепление отсутствует
6239	371508.71	4310640.32	Аналитический метод	0.1	Закрепление отсутствует
6240	371520.13	4310630.26	Аналитический метод	0.1	Закрепление отсутствует
6241	371529.18	4310622.93	Аналитический метод	0.1	Закрепление отсутствует
6242	371548.45	4310606.63	Аналитический метод	0.1	Закрепление отсутствует
6243	371555.68	4310600.40	Аналитический метод	0.1	Закрепление отсутствует
6244	371576.72	4310614.88	Аналитический метод	0.1	Закрепление отсутствует
6245	371590.87	4310626.30	Аналитический метод	0.1	Закрепление отсутствует
6246	371603.05	4310641.37	Аналитический метод	0.1	Закрепление отсутствует
6247	371617.72	4310655.63	Аналитический метод	0.1	Закрепление отсутствует
6248	371629.13	4310664.10	Аналитический метод	0.1	Закрепление отсутствует
6249	371663.41	4310690.70	Аналитический метод	0.1	Закрепление отсутствует
6250	371689.03	4310711.19	Аналитический метод	0.1	Закрепление отсутствует
6251	371704.35	4310711.71	Аналитический метод	0.1	Закрепление отсутствует
6252	371718.21	4310709.17	Аналитический метод	0.1	Закрепление отсутствует
6253	371728.40	4310704.94	Аналитический метод	0.1	Закрепление отсутствует
6254	371740.36	4310688.82	Аналитический метод	0.1	Закрепление отсутствует

2. Сведения о характерных точках границ объекта					
Обозначение характерных точек границ	Координаты, м		Метод определения координат характерной точки	Средняя квадратическая погрешность положения характерной точки (Mt), м	Описание обозначения точки на местности (при наличии)
	X	Y			
1	2	3	4	5	6
6255	371750.36	4310671.87	Аналитический метод	0.1	Закрепление отсутствует
6256	371765.49	4310650.43	Аналитический метод	0.1	Закрепление отсутствует
6257	371779.88	4310632.87	Аналитический метод	0.1	Закрепление отсутствует
6258	371787.58	4310624.37	Аналитический метод	0.1	Закрепление отсутствует
6259	371819.52	4310644.44	Аналитический метод	0.1	Закрепление отсутствует
6260	371855.36	4310665.51	Аналитический метод	0.1	Закрепление отсутствует
6261	371868.90	4310672.54	Аналитический метод	0.1	Закрепление отсутствует
6262	371891.69	4310679.87	Аналитический метод	0.1	Закрепление отсутствует
6263	371915.35	4310685.87	Аналитический метод	0.1	Закрепление отсутствует
6264	371933.54	4310691.26	Аналитический метод	0.1	Закрепление отсутствует
6265	371942.26	4310669.33	Аналитический метод	0.1	Закрепление отсутствует
6266	371946.61	4310663.28	Аналитический метод	0.1	Закрепление отсутствует
6267	371998.10	4310610.02	Аналитический метод	0.1	Закрепление отсутствует
6268	372001.05	4310603.92	Аналитический метод	0.1	Закрепление отсутствует
6158	372012.71	4310580.43	Аналитический метод	0.1	Закрепление отсутствует
6269	371603.67	4310824.05	Аналитический метод	0.1	Закрепление отсутствует
6270	371553.22	4310770.96	Аналитический метод	0.1	Закрепление отсутствует
6271	371577.16	4310732.42	Аналитический метод	0.1	Закрепление отсутствует
6272	371562.42	4310718.69	Аналитический метод	0.1	Закрепление отсутствует
6273	371598.77	4310688.64	Аналитический метод	0.1	Закрепление отсутствует
6274	371688.27	4310765.10	Аналитический метод	0.1	Закрепление отсутствует
6275	371705.21	4310753.60	Аналитический метод	0.1	Закрепление отсутствует
6276	371801.98	4310835.45	Аналитический метод	0.1	Закрепление отсутствует
6277	371797.06	4310899.73	Аналитический метод	0.1	Закрепление отсутствует
6278	371815.20	4310984.06	Аналитический метод	0.1	Закрепление отсутствует

2. Сведения о характерных точках границ объекта					
Обозначение характерных точек границ	Координаты, м		Метод определения координат характерной точки	Средняя квадратическая погрешность положения характерной точки (M <sub>t</sub> ), м	Описание обозначения точки на местности (при наличии)
	X	Y			
1	2	3	4	5	6
6279	371856.60	4311020.06	Аналитический метод	0.1	Закрепление отсутствует
6280	371886.92	4311031.25	Аналитический метод	0.1	Закрепление отсутствует
6281	371840.41	4311049.70	Аналитический метод	0.1	Закрепление отсутствует
6282	371734.32	4311025.55	Аналитический метод	0.1	Закрепление отсутствует
6283	371563.83	4310867.62	Аналитический метод	0.1	Закрепление отсутствует
6269	371603.67	4310824.05	Аналитический метод	0.1	Закрепление отсутствует
6284	371831.48	4310909.75	Аналитический метод	0.1	Закрепление отсутствует
6285	371849.71	4310866.22	Аналитический метод	0.1	Закрепление отсутствует
6286	371853.17	4310840.41	Аналитический метод	0.1	Закрепление отсутствует
6287	371866.73	4310820.54	Аналитический метод	0.1	Закрепление отсутствует
6288	371899.22	4310827.01	Аналитический метод	0.1	Закрепление отсутствует
6289	372002.10	4310910.21	Аналитический метод	0.1	Закрепление отсутствует
6290	372003.91	4310939.75	Аналитический метод	0.1	Закрепление отсутствует
6291	371989.17	4310979.55	Аналитический метод	0.1	Закрепление отсутствует
6292	371980.59	4310964.18	Аналитический метод	0.1	Закрепление отсутствует
6293	371917.48	4310984.38	Аналитический метод	0.1	Закрепление отсутствует
6294	371879.76	4310977.34	Аналитический метод	0.1	Закрепление отсутствует
6295	371854.93	4310958.55	Аналитический метод	0.1	Закрепление отсутствует
6284	371831.48	4310909.75	Аналитический метод	0.1	Закрепление отсутствует
3. Сведения о характерных точках части (частей) границы объекта					
Обозначение характерных точек части границы	Координаты, м		Метод определения координат характерной точки	Средняя квадратическая погрешность положения характерной точки (M <sub>t</sub> ), м	Описание обозначения точки на местности (при наличии)
	X	Y			
1	2	3	4	5	6
-	-	-	-	-	-

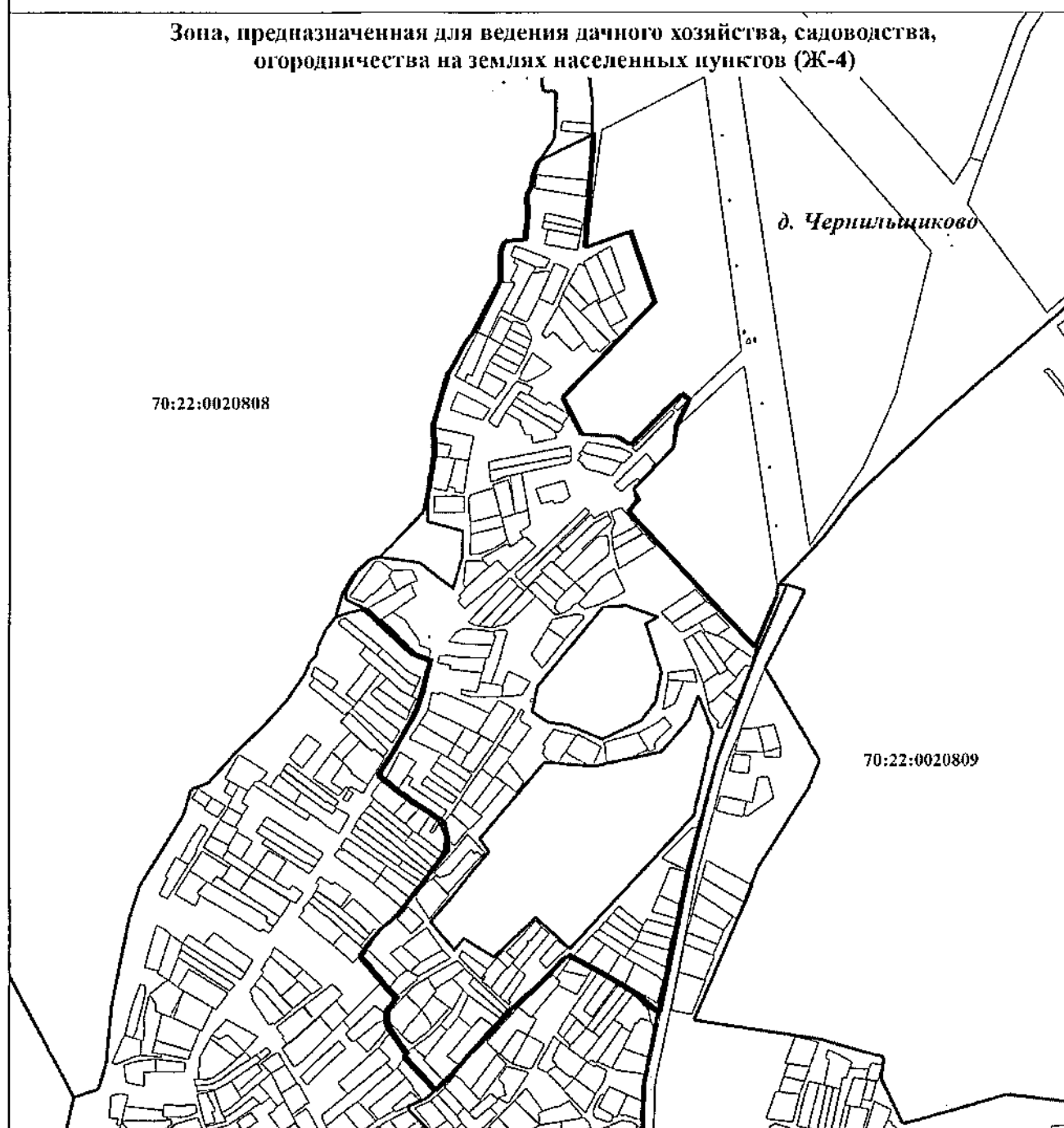




ТЕКСТОВОЕ ОПИСАНИЕ местоположения границ населенных пунктов, территориальных зон		
Прохождение гравицы		Описание прохождения границы
от точки	до точки	
1	2	3
-	-	-



## План границ объекта

**Зона, предназначенная для ведения дачного хозяйства, садоводства, огородничества на землях населенных пунктов (Ж-4)**



Масштаб 1:7500

## Условные обозначения

-  - Граница территориальной зоны
-  - Граница кадастрового квартала
- :12 - Кадастровый номер земельного участка
- 70:22:0020401 - Номер кадастрового квартала

Подпись \_\_\_\_\_

Дата " \_\_\_\_ " \_\_\_\_ г.

*Место для оттиска печати (при наличии) лица, составившего описание местоположения границ объекта*

Советник – главный архитектор  
Комитета архитектуры и градостроительства  
Администрации ЗАТО Северск  
Пожестько Оксана Владимировна  
(382-3) 77-39-96  
30.05.2024

