

<p align="center">ГРАФИЧЕСКОЕ ОПИСАНИЕ местоположения границ населенных пунктов, территориальных зон, особо охраняемых природных территорий, зон с особыми условиями использования территории</p> <p align="center">Зона для размещения сельскохозяйственных предприятий в границах населенных пунктов (СХ-3)</p> <p align="center"><small>(наименование объекта, местоположение границ которого описано (далее - объект))</small></p>		
<p align="center">Раздел I</p>		
<p align="center">Сведения об объекте</p>		
№ п/п	Характеристики объекта	Описание характеристик
1	2	3
1.	Местоположение объекта	Томская область, район ЗАТО Северск, деревня Кижирова
2.	Площадь объекта +/- величина погрешности определения площади (Р +/- Дельта Р)	62469 +/- 87 м ²
3.	Иные характеристики объекта	-

Раздел 2					
Сведения о местоположении границ объекта					
1. Система координат МСК-70, зона 4					
2. Сведения о характерных точках границ объекта					
Обозначение характерных точек границ	Координаты, м		Метод определения координат характерной точки	Средняя квадратическая погрешность положения характерной точки (Mt), м	Описание обозначения точки на местности (при наличии)
	X	Y			
1	2	3	4	5	6
6158	382205.36	4308738.74	Аналитический метод	0.1	Закрепление отсутствует
6159	382112.67	4308745.44	Аналитический метод	0.1	Закрепление отсутствует
6160	382110.89	4308688.06	Аналитический метод	0.1	Закрепление отсутствует
6161	382128.89	4308686.82	Аналитический метод	0.1	Закрепление отсутствует
6162	382169.04	4308684.04	Аналитический метод	0.1	Закрепление отсутствует
6163	382198.40	4308682.01	Аналитический метод	0.1	Закрепление отсутствует
6164	382194.82	4308629.69	Аналитический метод	0.1	Закрепление отсутствует
6165	382177.52	4308630.85	Аналитический метод	0.1	Закрепление отсутствует
6166	382176.26	4308612.56	Аналитический метод	0.1	Закрепление отсутствует
6167	382167.36	4308593.45	Аналитический метод	0.1	Закрепление отсутствует
6168	382163.09	4308571.06	Аналитический метод	0.1	Закрепление отсутствует
6169	382120.68	4308579.08	Аналитический метод	0.1	Закрепление отсутствует
6170	382108.34	4308513.51	Аналитический метод	0.1	Закрепление отсутствует
6171	382139.13	4308512.22	Аналитический метод	0.1	Закрепление отсутствует
6172	382180.09	4308510.51	Аналитический метод	0.1	Закрепление отсутствует
6173	382196.99	4308509.80	Аналитический метод	0.1	Закрепление отсутствует
6174	382203.01	4308509.55	Аналитический метод	0.1	Закрепление отсутствует
6175	382220.98	4308508.79	Аналитический метод	0.1	Закрепление отсутствует
6176	382221.46	4308517.12	Аналитический метод	0.1	Закрепление отсутствует
6177	382223.32	4308545.63	Аналитический метод	0.1	Закрепление отсутствует
6178	382293.77	4308533.36	Аналитический метод	0.1	Закрепление отсутствует
6179	382320.19	4308529.40	Аналитический метод	0.1	Закрепление отсутствует

2. Сведения о характерных точках границ объекта

Обозначение характерных точек границ	Координаты, м		Метод определения координат характерной точки	Средняя квадратическая погрешность положения характерной точки (Mt), м	Описание обозначения точки на местности (при наличии)
	X	Y			
1	2	3	4	5	6
6180	382318.34	4308517.13	Аналитический метод	0.1	Закрепление отсутствует
6181	382312.43	4308477.79	Аналитический метод	0.1	Закрепление отсутствует
6182	382401.07	4308452.85	Аналитический метод	0.1	Закрепление отсутствует
6183	382465.75	4308436.31	Аналитический метод	0.1	Закрепление отсутствует
6184	382526.21	4308572.27	Аналитический метод	0.1	Закрепление отсутствует
6185	382538.85	4308608.65	Аналитический метод	0.1	Закрепление отсутствует
6186	382223.59	4308667.73	Аналитический метод	0.1	Закрепление отсутствует
6187	382217.66	4308668.84	Аналитический метод	0.1	Закрепление отсутствует
6188	382219.04	4308680.07	Аналитический метод	0.1	Закрепление отсутствует
6189	382220.08	4308688.46	Аналитический метод	0.1	Закрепление отсутствует
6190	382220.83	4308694.77	Аналитический метод	0.1	Закрепление отсутствует
6191	382222.64	4308709.83	Аналитический метод	0.1	Закрепление отсутствует
6158	382205.36	4308738.74	Аналитический метод	0.1	Закрепление отсутствует

3. Сведения о характерных точках части (частей) границы объекта

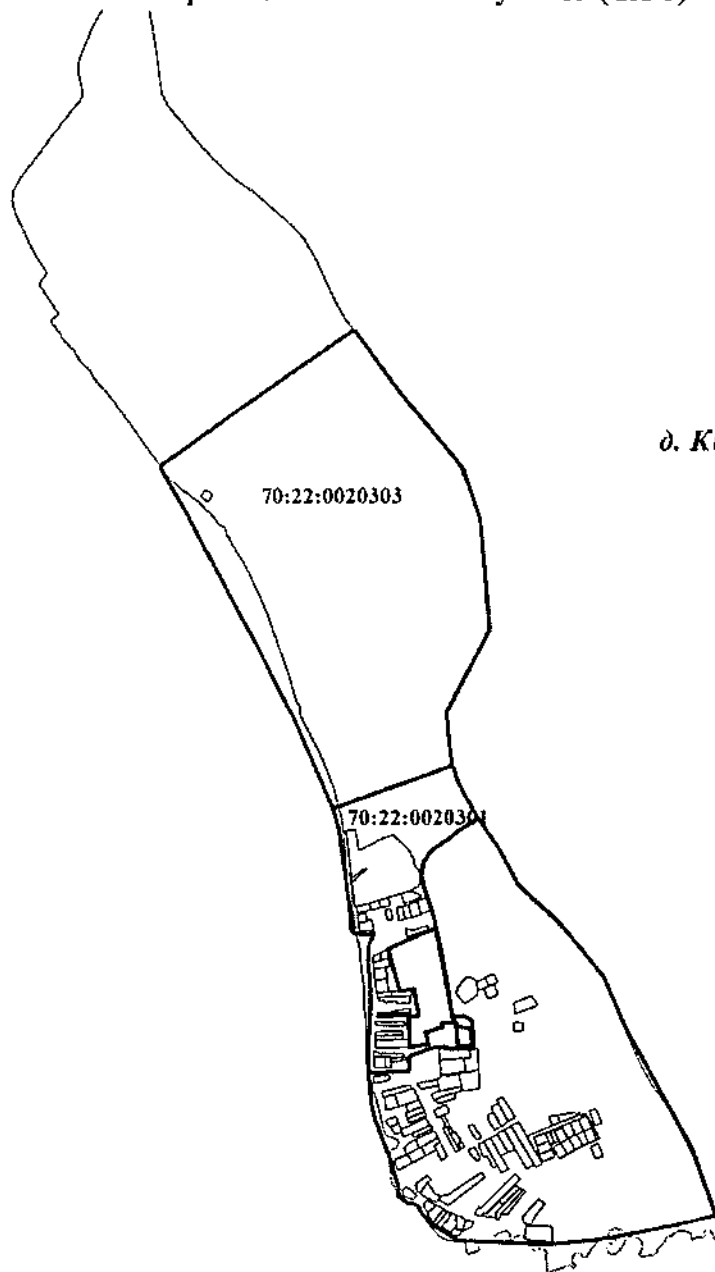
Обозначение характерных точек части границы	Координаты, м		Метод определения координат характерной точки	Средняя квадратическая погрешность положения характерной точки (Mt), м	Описание обозначения точки на местности (при наличии)
	X	Y			
1	2	3	4	5	6
-	-	-	-	-	-

ТЕКСТОВОЕ ОПИСАНИЕ местоположения границ населенных пунктов, территориальных зон		
Прохождение границы		Описание прохождения границы
от точки	до точки	
1	2	3
-	-	-

План границ объекта

Зона для размещения сельскохозяйственных предприятий
в границах населенных пунктов (СХ-3)



С
↑
Ю



д. Кижирова

Масштаб 1:26000

Условные обозначения

-  - Граница территориальной зоны
-  - Граница кадастрового квартала
- :1 - Кадастровый номер земельного участка
- 70:22:0020401 - Номер кадастрового квартала

Подпись _____

Дата " ____ " ____ г.

Место для оттиска печати (при наличии) лица, составившего описание местоположения границ объекта

Советник – главный архитектор
Комитета архитектуры и градостроительства
Администрации ЗАТО Северск
Поженько Оксана Владимировна
(382-3) 77-39-96
30.05.2024

