

ГРАФИЧЕСКОЕ ОПИСАНИЕ местоположения границ населенных пунктов, территориальных зон, особо охраняемых природных территорий, зон с особыми условиями использования территории Зона инженерной инфраструктуры (ИТ-2) (наименование объекта, местоположение границ которого описано (далее - объект))		
Раздел 1		
Сведения об объекте		
№ п/п	Характеристики объекта	Описание характеристик
1	2	3
1.	Местоположение объекта	Томская область, район ЗАТО Северск, поселок Самусь
2.	Площадь объекта +/- величина погрешности определения площади (Р +/- Дельта Р)	159945 +/- 140 м²
3.	Иные характеристики объекта	-

Раздел 2					
Сведения о местоположении границ объекта					
1. Система координат МСК-70, зона 4					
2. Сведения о характерных точках границ объекта					
Обозначение характерных точек границ	Координаты, м		Метод определения координат характерной точки	Средняя квадратическая погрешность положения характерной точки (M), м	Описание обозначения точки на местности (при наличии)
1	Х	У	4	5	6
6158	380362.19	4309307.10	Аналитический метод	0.1	Закрепление отсутствует
6159	380343.54	4309324.29	Аналитический метод	0.1	Закрепление отсутствует
6160	380313.81	4309291.94	Аналитический метод	0.1	Закрепление отсутствует
6161	380330.26	4309276.79	Аналитический метод	0.1	Закрепление отсутствует
6158	380362.19	4309307.10	Аналитический метод	0.1	Закрепление отсутствует
6162	379466.90	4308787.66	Аналитический метод	0.1	Закрепление отсутствует
6163	379510.02	4308779.18	Аналитический метод	0.1	Закрепление отсутствует
6164	379553.75	4308770.22	Аналитический метод	0.1	Закрепление отсутствует
6165	379566.57	4308827.05	Аналитический метод	0.1	Закрепление отсутствует
6166	379566.66	4308827.44	Аналитический метод	0.1	Закрепление отсутствует
6167	379559.71	4308829.03	Аналитический метод	0.1	Закрепление отсутствует
6168	379535.75	4308834.52	Аналитический метод	0.1	Закрепление отсутствует
6169	379536.59	4308837.61	Аналитический метод	0.1	Закрепление отсутствует
6170	379530.73	4308838.87	Аналитический метод	0.1	Закрепление отсутствует
6171	379517.72	4308841.68	Аналитический метод	0.1	Закрепление отсутствует
6172	379514.41	4308842.97	Аналитический метод	0.1	Закрепление отсутствует
6173	379514.82	4308853.16	Аналитический метод	0.1	Закрепление отсутствует
6174	379484.33	4308858.81	Аналитический метод	0.1	Закрепление отсутствует
6175	379473.19	4308813.17	Аналитический метод	0.1	Закрепление отсутствует
6176	379471.84	4308813.74	Аналитический метод	0.1	Закрепление отсутствует
6177	379459.75	4308816.34	Аналитический метод	0.1	Закрепление отсутствует
6178	379455.40	4308805.27	Аналитический метод	0.1	Закрепление отсутствует

2. Сведения о характерных точках границ объекта					
Обозначение характерных точек границ	Координаты, м		Метод определения координат характерной точки	Средняя квадратическая погрешность положения характерной точки (Mt), м	Описание обозначения точки на местности (при наличии)
	X	Y			
1	2	3	4	5	6
6179	379437.45	4308810.75	Аналитический метод	0.1	Закрепление отсутствует
6180	379433.68	4308787.48	Аналитический метод	0.1	Закрепление отсутствует
6181	379435.30	4308783.82	Аналитический метод	0.1	Закрепление отсутствует
6182	379429.94	4308766.69	Аналитический метод	0.1	Закрепление отсутствует
6183	379423.49	4308725.97	Аналитический метод	0.1	Закрепление отсутствует
6184	379410.29	4308643.05	Аналитический метод	0.1	Закрепление отсутствует
6185	379402.95	4308599.55	Аналитический метод	0.1	Закрепление отсутствует
6186	379407.95	4308598.69	Аналитический метод	0.1	Закрепление отсутствует
6187	379423.06	4308596.90	Аналитический метод	0.1	Закрепление отсутствует
6188	379423.76	4308601.80	Аналитический метод	0.1	Закрепление отсутствует
6189	379408.77	4308603.51	Аналитический метод	0.1	Закрепление отсутствует
6190	379408.44	4308603.56	Аналитический метод	0.1	Закрепление отсутствует
6191	379414.14	4308637.19	Аналитический метод	0.1	Закрепление отсутствует
6192	379415.62	4308636.99	Аналитический метод	0.1	Закрепление отсутствует
6193	379416.90	4308644.55	Аналитический метод	0.1	Закрепление отсутствует
6194	379415.42	4308644.75	Аналитический метод	0.1	Закрепление отсутствует
6195	379427.92	4308723.17	Аналитический метод	0.1	Закрепление отсутствует
6196	379429.40	4308722.91	Аналитический метод	0.1	Закрепление отсутствует
6197	379430.63	4308730.89	Аналитический метод	0.1	Закрепление отсутствует
6198	379429.15	4308731.14	Аналитический метод	0.1	Закрепление отсутствует
6199	379434.74	4308766.69	Аналитический метод	0.1	Закрепление отсутствует
6200	379440.10	4308783.82	Аналитический метод	0.1	Закрепление отсутствует
6201	379438.48	4308787.48	Аналитический метод	0.1	Закрепление отсутствует
6202	379441.29	4308804.57	Аналитический метод	0.1	Закрепление отсутствует
6203	379458.17	4308799.29	Аналитический метод	0.1	Закрепление отсутствует

2. Сведения о характерных точках границ объекта					
Обозначение характерных точек границ	Координаты, м		Метод определения координат характерной точки	Средняя квадратическая погрешность положения характерной точки (Mt), м	Описание обозначения точки на местности (при наличии)
	X	Y			
1	2	3	4	5	6
6204	379462.70	4308810.72	Аналитический метод	0.1	Закрепление отсутствует
6205	379470.67	4308809.08	Аналитический метод	0.1	Закрепление отсутствует
6206	379472.49	4308810.27	Аналитический метод	0.1	Закрепление отсутствует
6162	379466.90	4308787.66	Аналитический метод	0.1	Закрепление отсутствует
6207	378194.41	4310424.04	Аналитический метод	0.1	Закрепление отсутствует
6208	378160.56	4310468.02	Аналитический метод	0.1	Закрепление отсутствует
6209	378112.81	4310431.89	Аналитический метод	0.1	Закрепление отсутствует
6210	378152.03	4310385.65	Аналитический метод	0.1	Закрепление отсутствует
6207	378194.41	4310424.04	Аналитический метод	0.1	Закрепление отсутствует
6211	378158.17	4310160.15	Аналитический метод	0.1	Закрепление отсутствует
6212	378180.83	4310209.46	Аналитический метод	0.1	Закрепление отсутствует
6213	378180.44	4310212.52	Аналитический метод	0.1	Закрепление отсутствует
6214	378156.40	4310223.46	Аналитический метод	0.1	Закрепление отсутствует
6215	378142.09	4310226.85	Аналитический метод	0.1	Закрепление отсутствует
6216	378125.11	4310223.21	Аналитический метод	0.1	Закрепление отсутствует
6217	378111.88	4310208.47	Аналитический метод	0.1	Закрепление отсутствует
6218	378110.67	4310189.63	Аналитический метод	0.1	Закрепление отсутствует
6219	378113.54	4310179.45	Аналитический метод	0.1	Закрепление отсутствует
6211	378158.17	4310160.15	Аналитический метод	0.1	Закрепление отсутствует
6220	378092.07	4310087.64	Аналитический метод	0.1	Закрепление отсутствует
6221	378034.91	4310078.33	Аналитический метод	0.1	Закрепление отсутствует
6222	378037.51	4310029.40	Аналитический метод	0.1	Закрепление отсутствует
6223	378078.74	4310028.06	Аналитический метод	0.1	Закрепление отсутствует
6224	378082.36	4310033.12	Аналитический метод	0.1	Закрепление отсутствует
6225	378091.83	4310082.14	Аналитический метод	0.1	Закрепление отсутствует

2. Сведения о характерных точках границ объекта					
Обозначение характерных точек границ	Координаты, м		Метод определения координат характерной точки	Средняя квадратическая погрешность положения характерной точки (Mt), м	Описание обозначения точки на местности (при наличии)
	X	Y			
1	2	3	4	5	6
6220	378092.07	4310087.64	Аналитический метод	0.1	Закрепление отсутствует
6226	379617.61	4308556.24	Аналитический метод	0.1	Закрепление отсутствует
6227	379738.99	4308550.18	Аналитический метод	0.1	Закрепление отсутствует
6228	379738.99	4308550.16	Аналитический метод	0.1	Закрепление отсутствует
6229	379780.90	4308575.11	Аналитический метод	0.1	Закрепление отсутствует
6230	379785.01	4308569.75	Аналитический метод	0.1	Закрепление отсутствует
6231	379786.70	4308571.77	Аналитический метод	0.1	Закрепление отсутствует
6232	379885.28	4308567.42	Аналитический метод	0.1	Закрепление отсутствует
6233	379945.67	4308566.15	Аналитический метод	0.1	Закрепление отсутствует
6234	379947.16	4308604.01	Аналитический метод	0.1	Закрепление отсутствует
6235	379887.72	4308621.32	Аналитический метод	0.1	Закрепление отсутствует
6236	379819.67	4308625.68	Аналитический метод	0.1	Закрепление отсутствует
6237	379814.46	4308642.09	Аналитический метод	0.1	Закрепление отсутствует
6238	379796.49	4308643.17	Аналитический метод	0.1	Закрепление отсутствует
6239	379798.09	4308674.14	Аналитический метод	0.1	Закрепление отсутствует
6240	379771.12	4308675.24	Аналитический метод	0.1	Закрепление отсутствует
6241	379763.36	4308704.18	Аналитический метод	0.1	Закрепление отсутствует
6242	379640.72	4308728.99	Аналитический метод	0.1	Закрепление отсутствует
6226	379617.61	4308556.24	Аналитический метод	0.1	Закрепление отсутствует
6243	378003.44	4309924.31	Аналитический метод	0.1	Закрепление отсутствует
6244	377996.78	4309925.13	Аналитический метод	0.1	Закрепление отсутствует
6245	377992.60	4309875.88	Аналитический метод	0.1	Закрепление отсутствует
6246	377999.55	4309875.31	Аналитический метод	0.1	Закрепление отсутствует
6247	378003.20	4309875.67	Аналитический метод	0.1	Закрепление отсутствует
6248	378009.76	4309876.76	Аналитический метод	0.1	Закрепление отсутствует

2. Сведения о характерных точках границ объекта

Обозначение характерных точек границ	Координаты, м		Метод определения координат характерной точки	Средняя квадратическая погрешность положения характерной точки (Mt), м	Описание обозначения точки на местности (при наличии)
	X	Y			
1	2	3	4	5	6
6249	378044.81	4309882.16	Аналитический метод	0.1	Закрепление отсутствует
6250	378036.77	4309923.44	Аналитический метод	0.1	Закрепление отсутствует
6251	378031.50	4309927.43	Аналитический метод	0.1	Закрепление отсутствует
6252	378030.41	4309925.50	Аналитический метод	0.1	Закрепление отсутствует
6243	378003.44	4309924.31	Аналитический метод	0.1	Закрепление отсутствует
6253	379077.08	4310299.72	Аналитический метод	0.1	Закрепление отсутствует
6254	379087.20	4310300.97	Аналитический метод	0.1	Закрепление отсутствует
6255	379101.11	4310302.00	Аналитический метод	0.1	Закрепление отсутствует
6256	379128.05	4310305.22	Аналитический метод	0.1	Закрепление отсутствует
6257	379127.70	4310310.79	Аналитический метод	0.1	Закрепление отсутствует
6258	379125.21	4310364.21	Аналитический метод	0.1	Закрепление отсутствует
6259	379125.07	4310367.89	Аналитический метод	0.1	Закрепление отсутствует
6260	379123.13	4310367.80	Аналитический метод	0.1	Закрепление отсутствует
6261	379073.39	4310368.58	Аналитический метод	0.1	Закрепление отсутствует
6262	379073.95	4310361.75	Аналитический метод	0.1	Закрепление отсутствует
6263	379076.34	4310324.74	Аналитический метод	0.1	Закрепление отсутствует
6264	379077.07	4310300.20	Аналитический метод	0.1	Закрепление отсутствует
6253	379077.08	4310299.72	Аналитический метод	0.1	Закрепление отсутствует
6265	378181.07	4310006.44	Аналитический метод	0.1	Закрепление отсутствует
6266	378281.54	4310055.84	Аналитический метод	0.1	Закрепление отсутствует
6267	378239.07	4310160.20	Аналитический метод	0.1	Закрепление отсутствует
6268	378127.89	4310118.66	Аналитический метод	0.1	Закрепление отсутствует
6269	378167.05	4310015.94	Аналитический метод	0.1	Закрепление отсутствует
6270	378171.56	4310011.08	Аналитический метод	0.1	Закрепление отсутствует
6265	378181.07	4310006.44	Аналитический метод	0.1	Закрепление отсутствует

2. Сведения о характерных точках границ объекта

Обозначение характерных точек границ	Координаты, м		Метод определения координат характерной точки	Средняя квадратическая погрешность положения характерной точки (Mt), м	Описание обозначения точки на местности (при наличии)
	X	Y			
1	2	3	4	5	6
6271	380807.06	4308981.89	Аналитический метод	0.1	Закрепление отсутствует
6272	380812.74	4309023.55	Аналитический метод	0.1	Закрепление отсутствует
6273	380774.90	4309028.60	Аналитический метод	0.1	Закрепление отсутствует
6274	380773.20	4309006.62	Аналитический метод	0.1	Закрепление отсутствует
6275	380772.09	4308982.59	Аналитический метод	0.1	Закрепление отсутствует
6271	380807.06	4308981.89	Аналитический метод	0.1	Закрепление отсутствует
6276	379699.95	4310355.01	Аналитический метод	0.1	Закрепление отсутствует
6277	379691.74	4310377.94	Аналитический метод	0.1	Закрепление отсутствует
6278	379691.72	4310377.95	Аналитический метод	0.1	Закрепление отсутствует
6279	379691.71	4310377.94	Аналитический метод	0.1	Закрепление отсутствует
6280	379449.63	4310444.16	Аналитический метод	0.1	Закрепление отсутствует
6281	379318.92	4310479.92	Аналитический метод	0.1	Закрепление отсутствует
6282	379225.83	4310502.91	Аналитический метод	0.1	Закрепление отсутствует
6283	378989.83	4310539.83	Аналитический метод	0.1	Закрепление отсутствует
6284	378918.39	4310544.97	Аналитический метод	0.1	Закрепление отсутствует
6285	378896.98	4310546.47	Аналитический метод	0.1	Закрепление отсутствует
6286	378881.65	4310547.57	Аналитический метод	0.1	Закрепление отсутствует
6287	378839.88	4310550.56	Аналитический метод	0.1	Закрепление отсутствует
6288	378739.77	4310567.30	Аналитический метод	0.1	Закрепление отсутствует
6289	378690.08	4310569.33	Аналитический метод	0.1	Закрепление отсутствует
6290	378539.31	4310533.31	Аналитический метод	0.1	Закрепление отсутствует
6291	378394.92	4310529.03	Аналитический метод	0.1	Закрепление отсутствует
6292	378123.96	4310561.16	Аналитический метод	0.1	Закрепление отсутствует
6293	378087.41	4310544.66	Аналитический метод	0.1	Закрепление отсутствует
6294	377917.16	4310357.07	Аналитический метод	0.1	Закрепление отсутствует

2. Сведения о характерных точках границ объекта					
Обозначение характерных точек границ	Координаты, м		Метод определения координат характерной точки	Средняя квадратическая погрешность положения характерной точки (Мт), м	Описание обозначения точки на местности (при наличии)
	X	Y			
1	2	3	4	5	6
6295	377823.27	4310307.33	Аналитический метод	0.1	Закрепление отсутствует
6296	377659.05	4310381.10	Аналитический метод	0.1	Закрепление отсутствует
6297	377626.84	4310415.94	Аналитический метод	0.1	Закрепление отсутствует
6298	377491.00	4310494.93	Аналитический метод	0.1	Закрепление отсутствует
6299	377484.48	4310496.58	Аналитический метод	0.1	Закрепление отсутствует
6300	377485.00	4310491.05	Аналитический метод	0.1	Закрепление отсутствует
6301	377484.42	4310484.71	Аналитический метод	0.1	Закрепление отсутствует
6302	377484.03	4310482.63	Аналитический метод	0.1	Закрепление отсутствует
6303	377482.30	4310475.88	Аналитический метод	0.1	Закрепление отсутствует
6304	377479.72	4310469.42	Аналитический метод	0.1	Закрепление отсутствует
6305	377475.71	4310461.04	Аналитический метод	0.1	Закрепление отсутствует
6306	377474.50	4310457.83	Аналитический метод	0.1	Закрепление отсутствует
6307	377473.83	4310454.48	Аналитический метод	0.1	Закрепление отсутствует
6308	377473.73	4310451.06	Аналитический метод	0.1	Закрепление отсутствует
6309	377473.85	4310448.85	Аналитический метод	0.1	Закрепление отсутствует
6310	377474.13	4310446.85	Аналитический метод	0.1	Закрепление отсутствует
6311	377474.74	4310444.92	Аналитический метод	0.1	Закрепление отсутствует
6312	377475.67	4310443.12	Аналитический метод	0.1	Закрепление отсутствует
6313	377478.10	4310440.16	Аналитический метод	0.1	Закрепление отсутствует
6314	377480.05	4310438.62	Аналитический метод	0.1	Закрепление отсутствует
6315	377482.41	4310437.83	Аналитический метод	0.1	Закрепление отсутствует
6316	377485.63	4310437.90	Аналитический метод	0.1	Закрепление отсутствует
6317	377487.93	4310438.82	Аналитический метод	0.1	Закрепление отсутствует
6318	377489.75	4310440.49	Аналитический метод	0.1	Закрепление отсутствует
6319	377496.10	4310448.82	Аналитический метод	0.1	Закрепление отсутствует

2. Сведения о характерных точках границ объекта					
Обозначение характерных точек границ	Координаты, м		Метод определения координат характерной точки	Средняя квадратическая погрешность положения характерной точки (Mt), м	Описание обозначения точки на местности (при наличии)
	X	Y			
1	2	3	4	5	6
6320	377502.67	4310454.60	Аналитический метод	0.1	Закрепление отсутствует
6321	377505.81	4310455.90	Аналитический метод	0.1	Закрепление отсутствует
6322	377509.20	4310456.07	Аналитический метод	0.1	Закрепление отсутствует
6323	377513.83	4310455.48	Аналитический метод	0.1	Закрепление отсутствует
6324	377518.65	4310454.46	Аналитический метод	0.1	Закрепление отсутствует
6325	377523.23	4310452.66	Аналитический метод	0.1	Закрепление отсутствует
6326	377527.44	4310450.13	Аналитический метод	0.1	Закрепление отсутствует
6327	377532.99	4310446.13	Аналитический метод	0.1	Закрепление отсутствует
6328	377537.48	4310442.32	Аналитический метод	0.1	Закрепление отсутствует
6329	377542.10	4310436.77	Аналитический метод	0.1	Закрепление отсутствует
6330	377544.10	4310433.45	Аналитический метод	0.1	Закрепление отсутствует
6331	377545.50	4310429.84	Аналитический метод	0.1	Закрепление отсутствует
6332	377546.26	4310426.04	Аналитический метод	0.1	Закрепление отсутствует
6333	377546.50	4310423.93	Аналитический метод	0.1	Закрепление отсутствует
6334	377546.74	4310417.39	Аналитический метод	0.1	Закрепление отсутствует
6335	377546.01	4310410.89	Аналитический метод	0.1	Закрепление отсутствует
6336	377544.18	4310401.99	Аналитический метод	0.1	Закрепление отсутствует
6337	377542.46	4310399.09	Аналитический метод	0.1	Закрепление отсутствует
6338	377539.85	4310396.95	Аналитический метод	0.1	Закрепление отсутствует
6339	377521.38	4310386.53	Аналитический метод	0.1	Закрепление отсутствует
6340	377502.72	4310380.41	Аналитический метод	0.1	Закрепление отсутствует
6341	377502.49	4310380.35	Аналитический метод	0.1	Закрепление отсутствует
6342	377571.91	4310347.87	Аналитический метод	0.1	Закрепление отсутствует
6343	377678.12	4310281.11	Аналитический метод	0.1	Закрепление отсутствует
6344	377729.71	4310232.55	Аналитический метод	0.1	Закрепление отсутствует

2. Сведения о характерных точках границ объекта					
Обозначение характерных точек границ	Координаты, м		Метод определения координат характерной точки	Средняя квадратическая погрешность положения характерной точки (M _t), м	Описание обозначения точки на местности (при наличии)
	X	Y			
1	2	3	4	5	6
6345	377784.33	4310150.63	Аналитический метод	0.1	Закрепление отсутствует
6346	377859.09	4310038.58	Аналитический метод	0.1	Закрепление отсутствует
6347	377879.84	4310054.72	Аналитический метод	0.1	Закрепление отсутствует
6348	377909.76	4310077.99	Аналитический метод	0.1	Закрепление отсутствует
6349	377923.16	4310088.42	Аналитический метод	0.1	Закрепление отсутствует
6350	377879.16	4310147.59	Аналитический метод	0.1	Закрепление отсутствует
6351	377830.61	4310256.83	Аналитический метод	0.1	Закрепление отсутствует
6352	377828.34	4310287.40	Аналитический метод	0.1	Закрепление отсутствует
6353	377929.68	4310341.21	Аналитический метод	0.1	Закрепление отсутствует
6354	378099.66	4310528.02	Аналитический метод	0.1	Закрепление отсутствует
6355	378127.37	4310540.90	Аналитический метод	0.1	Закрепление отсутствует
6356	378268.04	4310517.61	Аналитический метод	0.1	Закрепление отсутствует
6357	378541.94	4310513.50	Аналитический метод	0.1	Закрепление отсутствует
6358	378568.45	4310519.82	Аналитический метод	0.1	Закрепление отсутствует
6359	378692.31	4310549.36	Аналитический метод	0.1	Закрепление отсутствует
6360	378737.79	4310547.41	Аналитический метод	0.1	Закрепление отсутствует
6361	378837.71	4310530.70	Аналитический метод	0.1	Закрепление отсутствует
6362	378891.40	4310526.78	Аналитический метод	0.1	Закрепление отсутствует
6363	378912.79	4310525.22	Аналитический метод	0.1	Закрепление отсутствует
6364	378987.64	4310519.75	Аналитический метод	0.1	Закрепление отсутствует
6365	379222.61	4310482.98	Аналитический метод	0.1	Закрепление отсутствует
6366	379313.78	4310460.66	Аналитический метод	0.1	Закрепление отсутствует
6367	379699.93	4310354.98	Аналитический метод	0.1	Закрепление отсутствует
6276	379699.95	4310355.01	Аналитический метод	0.1	Закрепление отсутствует

3. Сведения о характерных точках части (частей) границы объекта

Обозначение характерных точек части границы	Координаты, м		Метод определения координат характерной точки	Средняя квадратическая погрешность положения характерной точки (M _t), м	Описание обозначения точки на местности (при наличии)
	X	Y			
1	2	3	4	5	6
-	-	-	-	-	-

Раздел 3

Сведения о местоположении измененных (уточненных) границ объекта

1. Система координат -

2. Сведения о характерных точках границ объекта

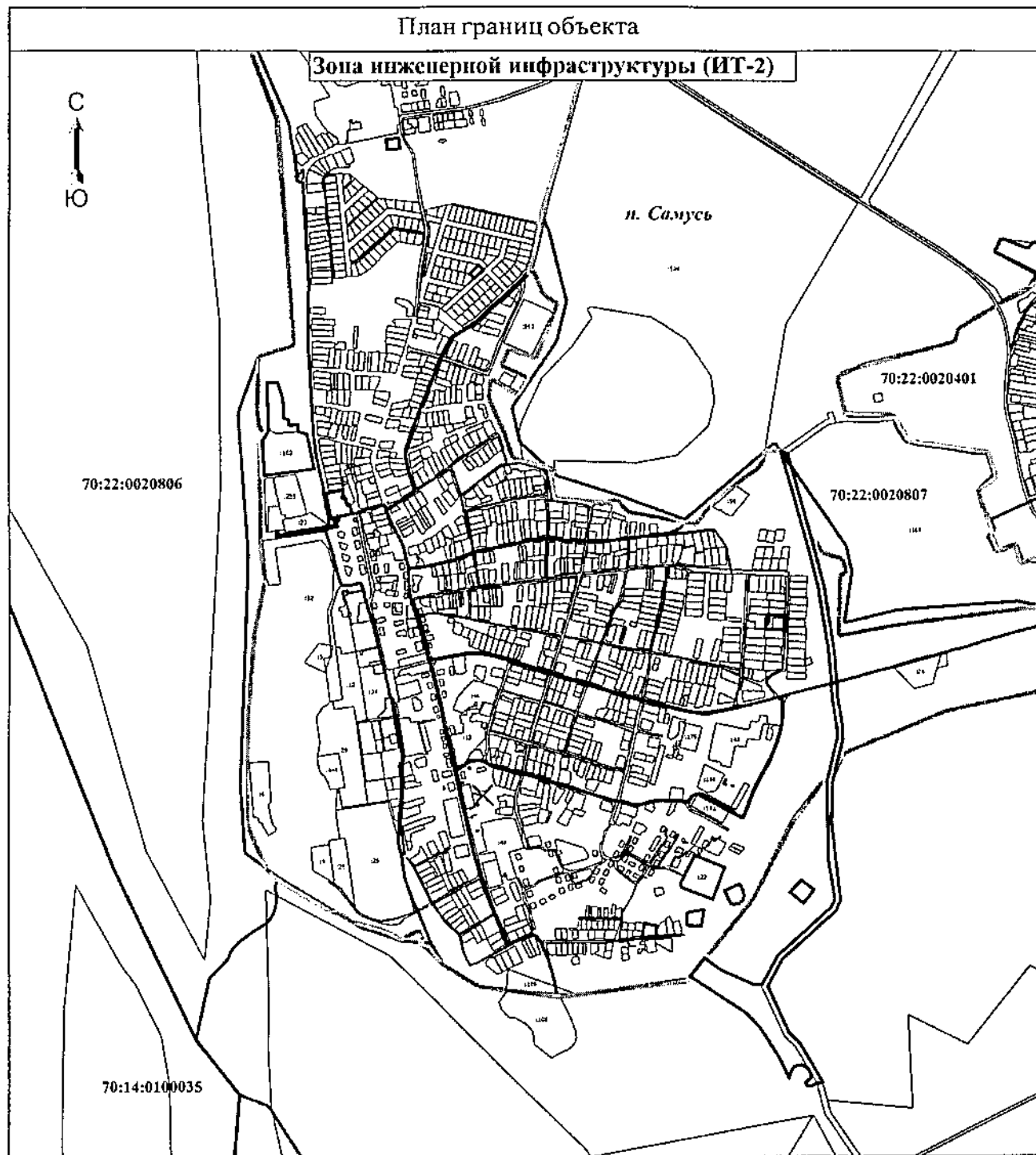
Обозначение характерных точек границ	Существующие координаты, м		Измененные (уточненные) координаты, м		Метод определения координат характерной точки	Средняя квадратическая погрешность положения характерной точки (Mt), м	Описание обозначения точки на местности (при наличии)
	X	Y	X	Y			
1	2	3	4	5	6	7	8
-	-	-	-	-	-	-	

3. Сведения о характерных точках части (частей) границы объекта

Обозначение характерных точек части границы	Существующие координаты, м		Измененные (уточненные) координаты, м		Метод определения координат характерной точки	Средняя квадратическая погрешность положения характерной точки (Mt), м	Описание обозначения точки на местности (при наличии)
	X	Y	X	Y			
1	2	3	4	5	6	7	8
-	-	-	-	-	-	-	




ТЕКСТОВОЕ ОПИСАНИЕ местоположения границ населенных пунктов, территориальных зон		
Прохождение границы		Описание прохождения границы
от точки	до точки	
1	2	3
-	-	-

План границ объекта



Масштаб 1:20000

Условные обозначения

-  - Граница территориальной зоны
-  - Граница населенного пункта
-  - Граница кадастрового квартала
- 70:22:0020401 - Номер кадастрового квартала
- :1141 - Кадастровый номер земельного участка

Подпись _____

Дата " ____ " ____ г.

Место для оттиска печати (при наличии) лица, составившего описание местоположения границ объекта

Советник – главный архитектор
Комитета архитектуры и градостроительства
Администрации ЗАТО Северск
Пожепко Оксана Владимировна
(382-3) 77-39-96
30.05.2024

