

ГРАФИЧЕСКОЕ ОПИСАНИЕ		
местоположения границ населенных пунктов, территориальных зон, особо охраняемых природных территорий, зон с особыми условиями использования территории		
Зона делового, общественного и коммерческого назначения (О-1)		
(наименование объекта, местоположение границ которого описано (далее - объект))		
Раздел 1		
Сведения об объекте		
№ п/п	Характеристики объекта	Описание характеристик
1	2	3
1.	Местоположение объекта	Томская область, район ЗАТО Северск, город Северск
2.	Площадь объекта +/- величина погрешности определения площади (Р +/- Дельта Р)	1045915 +/- 358 м ²
3.	Иные характеристики объекта	-

Раздел 2					
Сведения о местоположении границ объекта					
1. Система координат МСК-70, зона 4					
2. Сведения о характерных точках границ объекта					
Обозначение характерных точек границ	Координаты, м		Метод определения координат характерной точки	Средняя квадратическая погрешность положения характерной точки (Mt), м	Описание обозначения точки на местности (при наличии)
	X	Y			
1	2	3	4	5	6
6158	362071.30	4321689.24	Аналитический метод	0.1	Закрепление отсутствует
6159	362082.00	4321703.55	Аналитический метод	0.1	Закрепление отсутствует
6160	362039.77	4321734.73	Аналитический метод	0.1	Закрепление отсутствует
6161	362029.14	4321720.19	Аналитический метод	0.1	Закрепление отсутствует
6162	362040.63	4321711.50	Аналитический метод	0.1	Закрепление отсутствует
6158	362071.30	4321689.24	Аналитический метод	0.1	Закрепление отсутствует
6163	363091.80	4320925.11	Аналитический метод	0.1	Закрепление отсутствует
6164	362989.22	4320847.01	Аналитический метод	0.1	Закрепление отсутствует
6165	363011.06	4320818.89	Аналитический метод	0.1	Закрепление отсутствует
6166	363028.14	4320796.90	Аналитический метод	0.1	Закрепление отсутствует
6167	363037.16	4320803.61	Аналитический метод	0.1	Закрепление отсутствует
6168	363038.88	4320802.16	Аналитический метод	0.1	Закрепление отсутствует
6169	363041.18	4320803.76	Аналитический метод	0.1	Закрепление отсутствует
6170	363044.51	4320806.31	Аналитический метод	0.1	Закрепление отсутствует
6171	363046.63	4320808.13	Аналитический метод	0.1	Закрепление отсутствует
6172	363060.72	4320811.07	Аналитический метод	0.1	Закрепление отсутствует
6173	363086.35	4320830.84	Аналитический метод	0.1	Закрепление отсутствует
6174	363088.78	4320828.04	Аналитический метод	0.1	Закрепление отсутствует
6175	363091.70	4320830.31	Аналитический метод	0.1	Закрепление отсутствует
6176	363089.31	4320833.12	Аналитический метод	0.1	Закрепление отсутствует
6177	363105.75	4320845.50	Аналитический метод	0.1	Закрепление отсутствует
6178	363140.06	4320871.08	Аналитический метод	0.1	Закрепление отсутствует

2. Сведения о характерных точках границ объекта					
Обозначение характерных точек границ	Координаты, м		Метод определения координат характерной точки	Средняя квадратическая погрешность положения характерной точки (M _t), м	Описание обозначения точки на местности (при наличии)
	X	Y			
1	2	3	4	5	6
6179	363096.10	4320928.09	Аналитический метод	0.1	Закрепление отсутствует
6163	363091.80	4320925.11	Аналитический метод	0.1	Закрепление отсутствует
6180	363477.87	4319813.42	Аналитический метод	0.1	Закрепление отсутствует
6181	363395.09	4319819.13	Аналитический метод	0.1	Закрепление отсутствует
6182	363390.32	4319749.90	Аналитический метод	0.1	Закрепление отсутствует
6183	363479.73	4319743.73	Аналитический метод	0.1	Закрепление отсутствует
6184	363485.30	4319812.90	Аналитический метод	0.1	Закрепление отсутствует
6180	363477.87	4319813.42	Аналитический метод	0.1	Закрепление отсутствует
6185	363384.69	4320113.68	Аналитический метод	0.1	Закрепление отсутствует
6186	363388.11	4320160.28	Аналитический метод	0.1	Закрепление отсутствует
6187	363334.82	4320164.35	Аналитический метод	0.1	Закрепление отсутствует
6188	363330.80	4320163.46	Аналитический метод	0.1	Закрепление отсутствует
6189	363326.16	4320160.61	Аналитический метод	0.1	Закрепление отсутствует
6190	363321.62	4320154.92	Аналитический метод	0.1	Закрепление отсутствует
6191	363319.93	4320129.18	Аналитический метод	0.1	Закрепление отсутствует
6192	363321.45	4320124.52	Аналитический метод	0.1	Закрепление отсутствует
6193	363325.65	4320119.59	Аналитический метод	0.1	Закрепление отсутствует
6194	363329.64	4320117.19	Аналитический метод	0.1	Закрепление отсутствует
6185	363384.69	4320113.68	Аналитический метод	0.1	Закрепление отсутствует
6195	362961.68	4321239.24	Аналитический метод	0.1	Закрепление отсутствует
6196	362939.80	4321267.83	Аналитический метод	0.1	Закрепление отсутствует
6197	362885.99	4321250.03	Аналитический метод	0.1	Закрепление отсутствует
6198	362874.70	4321248.82	Аналитический метод	0.1	Закрепление отсутствует
6199	362925.89	4321182.82	Аналитический метод	0.1	Закрепление отсутствует
6200	362930.52	4321191.20	Аналитический метод	0.1	Закрепление отсутствует

2. Сведения о характерных точках границ объекта					
Обозначение характерных точек границ	Координаты, м		Метод определения координат характерной точки	Средняя квадратическая погрешность положения характерной точки (M _t), м	Описание обозначения точки на местности (при наличии)
	X	Y			
1	2	3	4	5	6
6201	362953.58	4321224.28	Аналитический метод	0.1	Закрепление отсутствует
6195	362961.68	4321239.24	Аналитический метод	0.1	Закрепление отсутствует
6202	361025.36	4323775.30	Аналитический метод	0.1	Закрепление отсутствует
6203	361022.84	4323772.75	Аналитический метод	0.1	Закрепление отсутствует
6204	361010.91	4323760.50	Аналитический метод	0.1	Закрепление отсутствует
6205	361015.41	4323753.89	Аналитический метод	0.1	Закрепление отсутствует
6206	361018.19	4323755.85	Аналитический метод	0.1	Закрепление отсутствует
6207	361024.19	4323746.48	Аналитический метод	0.1	Закрепление отсутствует
6208	361022.33	4323745.13	Аналитический метод	0.1	Закрепление отсутствует
6209	361023.18	4323743.90	Аналитический метод	0.1	Закрепление отсутствует
6210	361033.18	4323729.49	Аналитический метод	0.1	Закрепление отсутствует
6211	361038.50	4323733.28	Аналитический метод	0.1	Закрепление отсутствует
6212	361045.78	4323738.52	Аналитический метод	0.1	Закрепление отсутствует
6213	361187.93	4323532.44	Аналитический метод	0.1	Закрепление отсутствует
6214	361197.92	4323514.11	Аналитический метод	0.1	Закрепление отсутствует
6215	361200.31	4323509.71	Аналитический метод	0.1	Закрепление отсутствует
6216	361206.99	4323497.45	Аналитический метод	0.1	Закрепление отсутствует
6217	361234.86	4323512.59	Аналитический метод	0.1	Закрепление отсутствует
6218	361254.45	4323519.95	Аналитический метод	0.1	Закрепление отсутствует
6219	361283.04	4323530.19	Аналитический метод	0.1	Закрепление отсутствует
6220	361285.85	4323531.18	Аналитический метод	0.1	Закрепление отсутствует
6221	361288.99	4323533.50	Аналитический метод	0.1	Закрепление отсутствует
6222	361291.44	4323536.73	Аналитический метод	0.1	Закрепление отсутствует
6223	361292.03	4323540.57	Аналитический метод	0.1	Закрепление отсутствует
6224	361280.94	4323543.80	Аналитический метод	0.1	Закрепление отсутствует

2. Сведения о характерных точках границ объекта					
Обозначение характерных точек границ	Координаты, м		Метод определения координат характерной точки	Средняя квадратическая погрешность положения характерной точки (Ml), м	Описание обозначения точки на местности (при наличии)
	X	Y			
1	2	3	4	5	6
6225	361283.05	4323549.71	Аналитический метод	0.1	Закрепление отсутствует
6226	361287.89	4323548.14	Аналитический метод	0.1	Закрепление отсутствует
6227	361290.16	4323547.71	Аналитический метод	0.1	Закрепление отсутствует
6228	361295.14	4323547.60	Аналитический метод	0.1	Закрепление отсутствует
6229	361298.82	4323549.05	Аналитический метод	0.1	Закрепление отсутствует
6230	361309.37	4323561.86	Аналитический метод	0.1	Закрепление отсутствует
6231	361297.76	4323588.07	Аналитический метод	0.1	Закрепление отсутствует
6232	361230.62	4323757.12	Аналитический метод	0.1	Закрепление отсутствует
6233	361311.84	4323789.18	Аналитический метод	0.1	Закрепление отсутствует
6234	361267.67	4323888.77	Аналитический метод	0.1	Закрепление отсутствует
6235	361218.44	4323966.84	Аналитический метод	0.1	Закрепление отсутствует
6236	361203.69	4323995.51	Аналитический метод	0.1	Закрепление отсутствует
6237	361094.10	4323917.05	Аналитический метод	0.1	Закрепление отсутствует
6238	361111.95	4323890.70	Аналитический метод	0.1	Закрепление отсутствует
6239	361126.49	4323869.24	Аналитический метод	0.1	Закрепление отсутствует
6240	361026.48	4323773.57	Аналитический метод	0.1	Закрепление отсутствует
6202	361025.36	4323775.30	Аналитический метод	0.1	Закрепление отсутствует
6241	363560.50	4318894.58	Аналитический метод	0.1	Закрепление отсутствует
6242	363558.78	4318894.78	Аналитический метод	0.1	Закрепление отсутствует
6243	363538.47	4318895.95	Аналитический метод	0.1	Закрепление отсутствует
6244	363535.37	4318859.02	Аналитический метод	0.1	Закрепление отсутствует
6245	363535.73	4318856.09	Аналитический метод	0.1	Закрепление отсутствует
6246	363536.38	4318854.02	Аналитический метод	0.1	Закрепление отсутствует
6247	363538.59	4318852.05	Аналитический метод	0.1	Закрепление отсутствует
6248	363555.53	4318851.00	Аналитический метод	0.1	Закрепление отсутствует

2. Сведения о характерных точках границ объекта					
Обозначение характерных точек границ	Координаты, м		Метод определения координат характерной точки	Средняя квадратическая погрешность положения характерной точки (Mt), м	Описание обозначения точки на местности (при наличии)
	X	Y			
1	2	3	4	5	6
6249	363557.36	4318850.83	Аналитический метод	0.1	Закрепление отсутствует
6241	363560.50	4318894.58	Аналитический метод	0.1	Закрепление отсутствует
6250	363067.12	4317204.76	Аналитический метод	0.1	Закрепление отсутствует
6251	363068.19	4317220.29	Аналитический метод	0.1	Закрепление отсутствует
6252	363070.05	4317247.24	Аналитический метод	0.1	Закрепление отсутствует
6253	363069.07	4317257.44	Аналитический метод	0.1	Закрепление отсутствует
6254	363060.50	4317257.88	Аналитический метод	0.1	Закрепление отсутствует
6255	363034.90	4317259.39	Аналитический метод	0.1	Закрепление отсутствует
6256	363034.08	4317250.73	Аналитический метод	0.1	Закрепление отсутствует
6257	363032.32	4317223.66	Аналитический метод	0.1	Закрепление отсутствует
6258	363037.41	4317223.31	Аналитический метод	0.1	Закрепление отсутствует
6259	363036.30	4317207.24	Аналитический метод	0.1	Закрепление отсутствует
6260	363037.22	4317207.17	Аналитический метод	0.1	Закрепление отсутствует
6261	363062.04	4317205.17	Аналитический метод	0.1	Закрепление отсутствует
6250	363067.12	4317204.76	Аналитический метод	0.1	Закрепление отсутствует
6262	363271.15	4317188.56	Аналитический метод	0.1	Закрепление отсутствует
6263	363272.15	4317203.32	Аналитический метод	0.1	Закрепление отсутствует
6264	363275.01	4317233.00	Аналитический метод	0.1	Закрепление отсутствует
6265	363275.75	4317241.42	Аналитический метод	0.1	Закрепление отсутствует
6266	363259.87	4317242.38	Аналитический метод	0.1	Закрепление отсутствует
6267	363250.67	4317241.86	Аналитический метод	0.1	Закрепление отсутствует
6268	363224.02	4317243.30	Аналитический метод	0.1	Закрепление отсутствует
6269	363212.72	4317243.83	Аналитический метод	0.1	Закрепление отсутствует
6270	363209.70	4317244.08	Аналитический метод	0.1	Закрепление отсутствует
6271	363209.63	4317237.31	Аналитический метод	0.1	Закрепление отсутствует

2. Сведения о характерных точках границ объекта					
Обозначение характерных точек границ	Координаты, м		Метод определения координат характерной точки	Средняя квадратическая погрешность положения характерной точки (M _i), м	Описание обозначения точки на местности (при наличии)
	X	Y			
1	2	3	4	5	6
6272	363205.62	4317173.47	Аналитический метод	0.1	Закрепление отсутствует
6273	363209.11	4317173.37	Аналитический метод	0.1	Закрепление отсутствует
6274	363212.08	4317173.14	Аналитический метод	0.1	Закрепление отсутствует
6275	363253.17	4317170.70	Аналитический метод	0.1	Закрепление отсутствует
6276	363255.00	4317174.63	Аналитический метод	0.1	Закрепление отсутствует
6277	363257.82	4317180.68	Аналитический метод	0.1	Закрепление отсутствует
6278	363261.80	4317189.22	Аналитический метод	0.1	Закрепление отсутствует
6279	363264.34	4317189.05	Аналитический метод	0.1	Закрепление отсутствует
6262	363271.15	4317188.56	Аналитический метод	0.1	Закрепление отсутствует
6280	364059.50	4318690.33	Аналитический метод	0.1	Закрепление отсутствует
6281	364063.52	4318693.46	Аналитический метод	0.1	Закрепление отсутствует
6282	364065.06	4318695.46	Аналитический метод	0.1	Закрепление отсутствует
6283	364073.62	4318825.62	Аналитический метод	0.1	Закрепление отсутствует
6284	363997.45	4318830.87	Аналитический метод	0.1	Закрепление отсутствует
6285	363994.66	4318831.04	Аналитический метод	0.1	Закрепление отсутствует
6286	363991.12	4318775.62	Аналитический метод	0.1	Закрепление отсутствует
6287	363988.01	4318767.52	Аналитический метод	0.1	Закрепление отсутствует
6288	363990.84	4318767.35	Аналитический метод	0.1	Закрепление отсутствует
6289	363988.31	4318698.46	Аналитический метод	0.1	Закрепление отсутствует
6290	363988.02	4318695.35	Аналитический метод	0.1	Закрепление отсутствует
6280	364059.50	4318690.33	Аналитический метод	0.1	Закрепление отсутствует
6291	363573.13	4319075.21	Аналитический метод	0.1	Закрепление отсутствует
6292	363569.33	4319075.90	Аналитический метод	0.1	Закрепление отсутствует
6293	363555.03	4319076.88	Аналитический метод	0.1	Закрепление отсутствует
6294	363555.10	4319077.83	Аналитический метод	0.1	Закрепление отсутствует

2. Сведения о характерных точках границ объекта					
Обозначение характерных точек границ	Координаты, м		Метод определения координат характерной точки	Средняя квадратическая погрешность положения характерной точки (M), м	Описание обозначения точки на местности (при наличии)
	X	Y			
1	2	3	4	5	6
6295	363552.05	4319078.22	Аналитический метод	0.1	Закрепление отсутствует
6296	363552.14	4319079.62	Аналитический метод	0.1	Закрепление отсутствует
6297	363548.69	4319080.00	Аналитический метод	0.1	Закрепление отсутствует
6298	363525.36	4319082.43	Аналитический метод	0.1	Закрепление отсутствует
6299	363513.63	4319083.66	Аналитический метод	0.1	Закрепление отсутствует
6300	363513.43	4319082.17	Аналитический метод	0.1	Закрепление отсутствует
6301	363511.79	4319057.00	Аналитический метод	0.1	Закрепление отсутствует
6302	363511.30	4319049.79	Аналитический метод	0.1	Закрепление отсутствует
6303	363545.62	4319047.53	Аналитический метод	0.1	Закрепление отсутствует
6304	363549.51	4319047.26	Аналитический метод	0.1	Закрепление отсутствует
6305	363549.62	4319048.74	Аналитический метод	0.1	Закрепление отсутствует
6306	363553.00	4319048.49	Аналитический метод	0.1	Закрепление отсутствует
6307	363553.09	4319049.47	Аналитический метод	0.1	Закрепление отсутствует
6308	363567.22	4319048.50	Аналитический метод	0.1	Закрепление отсутствует
6309	363571.28	4319048.12	Аналитический метод	0.1	Закрепление отсутствует
6291	363573.13	4319075.21	Аналитический метод	0.1	Закрепление отсутствует
6310	363976.42	4318762.59	Аналитический метод	0.1	Закрепление отсутствует
6311	363973.54	4318766.32	Аналитический метод	0.1	Закрепление отсутствует
6312	363971.05	4318766.66	Аналитический метод	0.1	Закрепление отсутствует
6313	363916.50	4318769.34	Аналитический метод	0.1	Закрепление отсутствует
6314	363914.10	4318743.70	Аналитический метод	0.1	Закрепление отсутствует
6315	363895.35	4318745.57	Аналитический метод	0.1	Закрепление отсутствует
6316	363895.47	4318747.24	Аналитический метод	0.1	Закрепление отсутствует
6317	363890.20	4318747.53	Аналитический метод	0.1	Закрепление отсутствует
6318	363886.23	4318702.71	Аналитический метод	0.1	Закрепление отсутствует

2. Сведения о характерных точках границ объекта					
Обозначение характерных точек границ	Координаты, м		Метод определения координат характерной точки	Средняя квадратическая погрешность положения характерной точки (M), м	Описание обозначения точки на местности (при наличии)
	X	Y			
1	2	3	4	5	6
6319	363967.22	4318696.80	Аналитический метод	0.1	Закрепление отсутствует
6320	363972.73	4318696.44	Аналитический метод	0.1	Закрепление отсутствует
6321	363974.11	4318723.30	Аналитический метод	0.1	Закрепление отсутствует
6310	363976.42	4318762.59	Аналитический метод	0.1	Закрепление отсутствует
6322	363414.28	4320183.29	Аналитический метод	0.1	Закрепление отсутствует
6323	363413.90	4320177.52	Аналитический метод	0.1	Закрепление отсутствует
6324	363412.26	4320154.93	Аналитический метод	0.1	Закрепление отсутствует
6325	363413.81	4320153.23	Аналитический метод	0.1	Закрепление отсутствует
6326	363415.35	4320152.46	Аналитический метод	0.1	Закрепление отсутствует
6327	363417.83	4320152.09	Аналитический метод	0.1	Закрепление отсутствует
6328	363417.61	4320148.50	Аналитический метод	0.1	Закрепление отсутствует
6329	363439.44	4320146.15	Аналитический метод	0.1	Закрепление отсутствует
6330	363474.37	4320143.57	Аналитический метод	0.1	Закрепление отсутствует
6331	363476.72	4320177.59	Аналитический метод	0.1	Закрепление отсутствует
6332	363425.55	4320181.92	Аналитический метод	0.1	Закрепление отсутствует
6322	363414.28	4320183.29	Аналитический метод	0.1	Закрепление отсутствует
6333	363050.20	4319229.12	Аналитический метод	0.1	Закрепление отсутствует
6334	363041.53	4319381.94	Аналитический метод	0.1	Закрепление отсутствует
6335	363010.86	4319385.46	Аналитический метод	0.1	Закрепление отсутствует
6336	362940.12	4319393.58	Аналитический метод	0.1	Закрепление отсутствует
6337	362938.71	4319393.74	Аналитический метод	0.1	Закрепление отсутствует
6338	362886.05	4319242.31	Аналитический метод	0.1	Закрепление отсутствует
6339	362885.46	4319238.27	Аналитический метод	0.1	Закрепление отсутствует
6340	362885.93	4319236.04	Аналитический метод	0.1	Закрепление отсутствует
6341	362886.49	4319235.06	Аналитический метод	0.1	Закрепление отсутствует

2. Сведения о характерных точках границ объекта					
Обозначение характерных точек границ	Координаты, м		Метод определения координат характерной точки	Средняя квадратическая погрешность положения характерной точки (Mt), м	Описание обозначения точки на местности (при наличии)
	X	Y			
1	2	3	4	5	6
6342	363050.46	4319223.74	Аналитический метод	0.1	Закрепление отсутствует
6333	363050.20	4319229.12	Аналитический метод	0.1	Закрепление отсутствует
6343	363341.70	4319357.49	Аналитический метод	0.1	Закрепление отсутствует
6344	363345.14	4319406.84	Аналитический метод	0.1	Закрепление отсутствует
6345	363345.26	4319409.16	Аналитический метод	0.1	Закрепление отсутствует
6346	363344.05	4319410.31	Аналитический метод	0.1	Закрепление отсутствует
6347	363342.55	4319411.11	Аналитический метод	0.1	Закрепление отсутствует
6348	363340.98	4319411.43	Аналитический метод	0.1	Закрепление отсутствует
6349	363341.42	4319417.73	Аналитический метод	0.1	Закрепление отсутствует
6350	363342.34	4319417.68	Аналитический метод	0.1	Закрепление отсутствует
6351	363343.77	4319418.11	Аналитический метод	0.1	Закрепление отсутствует
6352	363345.17	4319419.12	Аналитический метод	0.1	Закрепление отсутствует
6353	363346.12	4319419.98	Аналитический метод	0.1	Закрепление отсутствует
6354	363346.56	4319427.23	Аналитический метод	0.1	Закрепление отсутствует
6355	363342.11	4319427.58	Аналитический метод	0.1	Закрепление отсутствует
6356	363336.13	4319427.97	Аналитический метод	0.1	Закрепление отсутствует
6357	363281.77	4319431.72	Аналитический метод	0.1	Закрепление отсутствует
6358	363221.81	4319436.12	Аналитический метод	0.1	Закрепление отсутствует
6359	363173.53	4319439.46	Аналитический метод	0.1	Закрепление отсутствует
6360	363173.45	4319436.64	Аналитический метод	0.1	Закрепление отсутствует
6361	363158.47	4319437.60	Аналитический метод	0.1	Закрепление отсутствует
6362	363156.82	4319437.69	Аналитический метод	0.1	Закрепление отсутствует
6363	363156.77	4319436.73	Аналитический метод	0.1	Закрепление отсутствует
6364	363115.13	4319439.77	Аналитический метод	0.1	Закрепление отсутствует
6365	363114.10	4319439.87	Аналитический метод	0.1	Закрепление отсутствует

2. Сведения о характерных точках границ объекта					
Обозначение характерных точек границ	Координаты, м		Метод определения координат характерной точки	Средняя квадратическая погрешность положения характерной точки (Mt), м	Описание обозначения точки на местности (при наличии)
	X	Y			
1	2	3	4	5	6
6366	363110.80	4319440.02	Аналитический метод	0.1	Закрепление отсутствует
6367	363104.86	4319352.50	Аналитический метод	0.1	Закрепление отсутствует
6368	363108.20	4319352.17	Аналитический метод	0.1	Закрепление отсутствует
6369	363150.18	4319349.26	Аналитический метод	0.1	Закрепление отсутствует
6370	363150.12	4319348.34	Аналитический метод	0.1	Закрепление отсутствует
6371	363152.72	4319348.14	Аналитический метод	0.1	Закрепление отсутствует
6372	363166.54	4319346.97	Аналитический метод	0.1	Закрепление отсутствует
6373	363168.51	4319374.76	Аналитический метод	0.1	Закрепление отсутствует
6374	363181.45	4319373.86	Аналитический метод	0.1	Закрепление отсутствует
6375	363179.52	4319346.08	Аналитический метод	0.1	Закрепление отсутствует
6376	363279.02	4319340.94	Аналитический метод	0.1	Закрепление отсутствует
6377	363280.05	4319354.61	Аналитический метод	0.1	Закрепление отсутствует
6378	363330.81	4319350.74	Аналитический метод	0.1	Закрепление отсутствует
6379	363330.91	4319352.11	Аналитический метод	0.1	Закрепление отсутствует
6380	363331.33	4319358.11	Аналитический метод	0.1	Закрепление отсутствует
6381	363337.10	4319357.78	Аналитический метод	0.1	Закрепление отсутствует
6343	363341.70	4319357.49	Аналитический метод	0.1	Закрепление отсутствует
6382	363206.67	4319983.25	Аналитический метод	0.1	Закрепление отсутствует
6383	363177.42	4319985.26	Аналитический метод	0.1	Закрепление отсутствует
6384	363176.42	4319985.33	Аналитический метод	0.1	Закрепление отсутствует
6385	363176.09	4319980.53	Аналитический метод	0.1	Закрепление отсутствует
6386	363177.19	4319980.45	Аналитический метод	0.1	Закрепление отсутствует
6387	363177.00	4319977.58	Аналитический метод	0.1	Закрепление отсутствует
6388	363176.60	4319971.47	Аналитический метод	0.1	Закрепление отсутствует
6389	363175.45	4319971.54	Аналитический метод	0.1	Закрепление отсутствует

2. Сведения о характерных точках границ объекта					
Обозначение характерных точек границ	Координаты, м		Метод определения координат характерной точки	Средняя квадратическая погрешность положения характерной точки (M _t), м	Описание обозначения точки на местности (при наличии)
	X	Y			
1	2	3	4	5	6
6390	363175.06	4319965.60	Аналитический метод	0.1	Закрепление отсутствует
6391	363176.05	4319965.54	Аналитический метод	0.1	Закрепление отсутствует
6392	363205.31	4319963.60	Аналитический метод	0.1	Закрепление отсутствует
6382	363206.67	4319983.25	Аналитический метод	0.1	Закрепление отсутствует
6393	363554.64	4319487.41	Аналитический метод	0.1	Закрепление отсутствует
6394	363557.55	4319518.31	Аналитический метод	0.1	Закрепление отсутствует
6395	363557.65	4319519.36	Аналитический метод	0.1	Закрепление отсутствует
6396	363520.79	4319521.50	Аналитический метод	0.1	Закрепление отсутствует
6397	363520.76	4319520.72	Аналитический метод	0.1	Закрепление отсутствует
6398	363520.17	4319511.77	Аналитический метод	0.1	Закрепление отсутствует
6399	363520.08	4319508.56	Аналитический метод	0.1	Закрепление отсутствует
6400	363525.83	4319503.52	Аналитический метод	0.1	Закрепление отсутствует
6401	363550.96	4319485.77	Аналитический метод	0.1	Закрепление отсутствует
6393	363554.64	4319487.41	Аналитический метод	0.1	Закрепление отсутствует
6402	363580.59	4319548.90	Аналитический метод	0.1	Закрепление отсутствует
6403	363577.90	4319509.89	Аналитический метод	0.1	Закрепление отсутствует
6404	363585.54	4319509.36	Аналитический метод	0.1	Закрепление отсутствует
6405	363588.52	4319509.16	Аналитический метод	0.1	Закрепление отсутствует
6406	363609.20	4319507.73	Аналитический метод	0.1	Закрепление отсутствует
6407	363610.16	4319521.73	Аналитический метод	0.1	Закрепление отсутствует
6408	363604.59	4319522.12	Аналитический метод	0.1	Закрепление отсутствует
6409	363605.25	4319531.79	Аналитический метод	0.1	Закрепление отсутствует
6410	363610.82	4319531.40	Аналитический метод	0.1	Закрепление отсутствует
6411	363611.88	4319546.74	Аналитический метод	0.1	Закрепление отсутствует
6412	363592.21	4319548.09	Аналитический метод	0.1	Закрепление отсутствует

2. Сведения о характерных точках границ объекта					
Обозначение характерных точек границ	Координаты, м		Метод определения координат характерной точки	Средняя квадратическая погрешность положения характерной точки (Mt), м	Описание обозначения точки на местности (при наличии)
	X	Y			
1	2	3	4	5	6
6402	363580.59	4319548.90	Аналитический метод	0.1	Закрепление отсутствует
6413	363490.75	4319926.74	Аналитический метод	0.1	Закрепление отсутствует
6414	363490.86	4319928.25	Аналитический метод	0.1	Закрепление отсутствует
6415	363472.03	4319929.36	Аналитический метод	0.1	Закрепление отсутствует
6416	363471.06	4319915.19	Аналитический метод	0.1	Закрепление отсутствует
6417	363474.26	4319915.00	Аналитический метод	0.1	Закрепление отсутствует
6418	363471.51	4319871.70	Аналитический метод	0.1	Закрепление отсутствует
6419	363464.65	4319872.13	Аналитический метод	0.1	Закрепление отсутствует
6420	363463.31	4319848.48	Аналитический метод	0.1	Закрепление отсутствует
6421	363469.21	4319848.14	Аналитический метод	0.1	Закрепление отсутствует
6422	363470.68	4319848.03	Аналитический метод	0.1	Закрепление отсутствует
6423	363480.18	4319848.70	Аналитический метод	0.1	Закрепление отсутствует
6424	363478.58	4319825.75	Аналитический метод	0.1	Закрепление отсутствует
6425	363491.44	4319824.87	Аналитический метод	0.1	Закрепление отсутствует
6426	363492.22	4319836.38	Аналитический метод	0.1	Закрепление отсутствует
6427	363498.35	4319836.03	Аналитический метод	0.1	Закрепление отсутствует
6428	363500.95	4319869.58	Аналитический метод	0.1	Закрепление отсутствует
6429	363500.09	4319869.72	Аналитический метод	0.1	Закрепление отсутствует
6430	363503.90	4319925.88	Аналитический метод	0.1	Закрепление отсутствует
6413	363490.75	4319926.74	Аналитический метод	0.1	Закрепление отсутствует
6431	363261.69	4320400.61	Аналитический метод	0.1	Закрепление отсутствует
6432	363245.99	4320395.76	Аналитический метод	0.1	Закрепление отсутствует
6433	363245.36	4320397.82	Аналитический метод	0.1	Закрепление отсутствует
6434	363209.64	4320386.94	Аналитический метод	0.1	Закрепление отсутствует
6435	363217.38	4320361.69	Аналитический метод	0.1	Закрепление отсутствует

2. Сведения о характерных точках границ объекта					
Обозначение характерных точек границ	Координаты, м		Метод определения координат характерной точки	Средняя квадратическая погрешность положения характерной точки (Mt), м	Описание обозначения точки на местности (при наличии)
	X	Y			
1	2	3	4	5	6
6436	363228.80	4320359.90	Аналитический метод	0.1	Закрепление отсутствует
6437	363271.11	4320372.39	Аналитический метод	0.1	Закрепление отсутствует
6431	363261.69	4320400.61	Аналитический метод	0.1	Закрепление отсутствует
6438	363296.00	4320411.19	Аналитический метод	0.1	Закрепление отсутствует
6439	363274.83	4320404.14	Аналитический метод	0.1	Закрепление отсутствует
6440	363289.88	4320352.91	Аналитический метод	0.1	Закрепление отсутствует
6441	363346.74	4320350.19	Аналитический метод	0.1	Закрепление отсутствует
6442	363347.72	4320412.81	Аналитический метод	0.1	Закрепление отсутствует
6443	363328.88	4320411.86	Аналитический метод	0.1	Закрепление отсутствует
6444	363326.67	4320420.35	Аналитический метод	0.1	Закрепление отсутствует
6445	363321.54	4320418.81	Аналитический метод	0.1	Закрепление отсутствует
6446	363320.59	4320422.69	Аналитический метод	0.1	Закрепление отсутствует
6447	363294.89	4320415.09	Аналитический метод	0.1	Закрепление отсутствует
6438	363296.00	4320411.19	Аналитический метод	0.1	Закрепление отсутствует
6448	363283.62	4320498.83	Аналитический метод	0.1	Закрепление отсутствует
6449	363276.78	4320522.60	Аналитический метод	0.1	Закрепление отсутствует
6450	363203.32	4320500.83	Аналитический метод	0.1	Закрепление отсутствует
6451	363193.25	4320497.34	Аналитический метод	0.1	Закрепление отсутствует
6452	363201.00	4320471.84	Аналитический метод	0.1	Закрепление отсутствует
6448	363283.62	4320498.83	Аналитический метод	0.1	Закрепление отсутствует
6453	363307.62	4320592.52	Аналитический метод	0.1	Закрепление отсутствует
6454	363309.14	4320597.07	Аналитический метод	0.1	Закрепление отсутствует
6455	363278.11	4320638.33	Аналитический метод	0.1	Закрепление отсутствует
6456	363260.31	4320624.00	Аналитический метод	0.1	Закрепление отсутствует
6457	363260.36	4320622.45	Аналитический метод	0.1	Закрепление отсутствует

2. Сведения о характерных точках границ объекта					
Обозначение характерных точек границ	Координаты, м		Метод определения координат характерной точки	Средняя квадратическая погрешность положения характерной точки (Mt), м	Описание обозначения точки на местности (при наличии)
	X	Y			
1	2	3	4	5	6
6458	363290.77	4320581.80	Аналитический метод	0.1	Закрепление отсутствует
6459	363302.01	4320580.42	Аналитический метод	0.1	Закрепление отсутствует
6460	363311.64	4320587.43	Аналитический метод	0.1	Закрепление отсутствует
6453	363307.62	4320592.52	Аналитический метод	0.1	Закрепление отсутствует
6461	363244.18	4320469.80	Аналитический метод	0.1	Закрепление отсутствует
6462	363242.39	4320475.39	Аналитический метод	0.1	Закрепление отсутствует
6463	363232.57	4320471.91	Аналитический метод	0.1	Закрепление отсутствует
6464	363234.34	4320466.34	Аналитический метод	0.1	Закрепление отсутствует
6465	363236.93	4320467.25	Аналитический метод	0.1	Закрепление отсутствует
6466	363237.49	4320465.54	Аналитический метод	0.1	Закрепление отсутствует
6467	363243.10	4320467.52	Аналитический метод	0.1	Закрепление отсутствует
6468	363242.62	4320469.27	Аналитический метод	0.1	Закрепление отсутствует
6461	363244.18	4320469.80	Аналитический метод	0.1	Закрепление отсутствует
6469	363318.66	4320662.34	Аналитический метод	0.1	Закрепление отсутствует
6470	363342.49	4320631.36	Аналитический метод	0.1	Закрепление отсутствует
6471	363344.84	4320632.15	Аналитический метод	0.1	Закрепление отсутствует
6472	363346.58	4320633.35	Аналитический метод	0.1	Закрепление отсутствует
6473	363348.92	4320630.27	Аналитический метод	0.1	Закрепление отсутствует
6474	363346.06	4320626.96	Аналитический метод	0.1	Закрепление отсутствует
6475	363347.31	4320625.37	Аналитический метод	0.1	Закрепление отсутствует
6476	363350.29	4320628.46	Аналитический метод	0.1	Закрепление отсутствует
6477	363353.70	4320630.98	Аналитический метод	0.1	Закрепление отсутствует
6478	363370.54	4320643.99	Аналитический метод	0.1	Закрепление отсутствует
6479	363392.25	4320650.63	Аналитический метод	0.1	Закрепление отсутствует
6480	363412.34	4320665.15	Аналитический метод	0.1	Закрепление отсутствует

2. Сведения о характерных точках границ объекта					
Обозначение характерных точек границ	Координаты, м		Метод определения координат характерной точки	Средняя квадратическая погрешность положения характерной точки (Ml), м	Описание обозначения точки на местности (при наличии)
	X	Y			
1	2	3	4	5	6
6481	363408.36	4320670.47	Аналитический метод	0.1	Закрепление отсутствует
6482	363400.12	4320683.33	Аналитический метод	0.1	Закрепление отсутствует
6483	363381.15	4320706.73	Аналитический метод	0.1	Закрепление отсутствует
6484	363369.21	4320697.06	Аналитический метод	0.1	Закрепление отсутствует
6485	363351.59	4320686.27	Аналитический метод	0.1	Закрепление отсутствует
6486	363342.75	4320681.54	Аналитический метод	0.1	Закрепление отсутствует
6487	363327.55	4320669.36	Аналитический метод	0.1	Закрепление отсутствует
6488	363322.59	4320665.00	Аналитический метод	0.1	Закрепление отсутствует
6469	363318.66	4320662.34	Аналитический метод	0.1	Закрепление отсутствует
6489	363198.92	4320698.46	Аналитический метод	0.1	Закрепление отсутствует
6490	363241.46	4320731.06	Аналитический метод	0.1	Закрепление отсутствует
6491	363243.95	4320727.79	Аналитический метод	0.1	Закрепление отсутствует
6492	363244.83	4320730.27	Аналитический метод	0.1	Закрепление отсутствует
6493	363245.09	4320732.81	Аналитический метод	0.1	Закрепление отсутствует
6494	363244.79	4320735.34	Аналитический метод	0.1	Закрепление отсутствует
6495	363244.16	4320737.55	Аналитический метод	0.1	Закрепление отсутствует
6496	363242.80	4320739.77	Аналитический метод	0.1	Закрепление отсутствует
6497	363241.81	4320739.14	Аналитический метод	0.1	Закрепление отсутствует
6498	363208.46	4320781.99	Аналитический метод	0.1	Закрепление отсутствует
6499	363207.72	4320782.94	Аналитический метод	0.1	Закрепление отсутствует
6500	363203.15	4320780.29	Аналитический метод	0.1	Закрепление отсутствует
6501	363181.88	4320767.35	Аналитический метод	0.1	Закрепление отсутствует
6502	363148.71	4320743.21	Аналитический метод	0.1	Закрепление отсутствует
6503	363151.88	4320738.99	Аналитический метод	0.1	Закрепление отсутствует
6504	363127.30	4320719.95	Аналитический метод	0.1	Закрепление отсутствует

2. Сведения о характерных точках границ объекта					
Обозначение характерных точек границ	Координаты, м		Метод определения координат характерной точки	Средняя квадратическая погрешность положения характерной точки (Ml), м	Описание обозначения точки на местности (при наличии)
	X	Y			
1	2	3	4	5	6
6505	363138.09	4320706.93	Аналитический метод	0.1	Закрепление отсутствует
6506	363143.74	4320699.58	Аналитический метод	0.1	Закрепление отсутствует
6507	363155.58	4320684.11	Аналитический метод	0.1	Закрепление отсутствует
6508	363163.21	4320674.02	Аналитический метод	0.1	Закрепление отсутствует
6509	363164.82	4320672.15	Аналитический метод	0.1	Закрепление отсутствует
6489	363198.92	4320698.46	Аналитический метод	0.1	Закрепление отсутствует
6510	363141.97	4320963.34	Аналитический метод	0.1	Закрепление отсутствует
6511	363109.65	4321007.03	Аналитический метод	0.1	Закрепление отсутствует
6512	363078.62	4320983.76	Аналитический метод	0.1	Закрепление отсутствует
6513	363074.11	4320981.00	Аналитический метод	0.1	Закрепление отсутствует
6514	363083.24	4320969.13	Аналитический метод	0.1	Закрепление отсутствует
6515	363108.15	4320935.93	Аналитический метод	0.1	Закрепление отсутствует
6516	363112.13	4320939.86	Аналитический метод	0.1	Закрепление отсутствует
6517	363116.18	4320943.18	Аналитический метод	0.1	Закрепление отсутствует
6510	363141.97	4320963.34	Аналитический метод	0.1	Закрепление отсутствует
6518	363035.28	4320998.26	Аналитический метод	0.1	Закрепление отсутствует
6519	363028.93	4320994.99	Аналитический метод	0.1	Закрепление отсутствует
6520	363007.96	4320978.70	Аналитический метод	0.1	Закрепление отсутствует
6521	363017.50	4320941.82	Аналитический метод	0.1	Закрепление отсутствует
6522	363018.39	4320939.15	Аналитический метод	0.1	Закрепление отсутствует
6523	363031.94	4320921.99	Аналитический метод	0.1	Закрепление отсутствует
6524	363039.88	4320916.26	Аналитический метод	0.1	Закрепление отсутствует
6525	363076.67	4320944.86	Аналитический метод	0.1	Закрепление отсутствует
6526	363081.14	4320947.37	Аналитический метод	0.1	Закрепление отсутствует
6527	363066.81	4320965.76	Аналитический метод	0.1	Закрепление отсутствует

2. Сведения о характерных точках границ объекта					
Обозначение характерных точек границ	Координаты, м		Метод определения координат характерной точки	Средняя квадратическая погрешность положения характерной точки (M), м	Описание обозначения точки на местности (при наличии)
	X	Y			
1	2	3	4	5	6
6528	363042.27	4320999.33	Аналитический метод	0.1	Закрепление отсутствует
6529	363036.26	4321001.48	Аналитический метод	0.1	Закрепление отсутствует
6530	363034.13	4320999.92	Аналитический метод	0.1	Закрепление отсутствует
6518	363035.28	4320998.26	Аналитический метод	0.1	Закрепление отсутствует
6531	363666.92	4320615.16	Аналитический метод	0.1	Закрепление отсутствует
6532	363662.89	4320613.23	Аналитический метод	0.1	Закрепление отсутствует
6533	363647.70	4320608.49	Аналитический метод	0.1	Закрепление отсутствует
6534	363573.51	4320579.08	Аналитический метод	0.1	Закрепление отсутствует
6535	363519.49	4320568.27	Аналитический метод	0.1	Закрепление отсутствует
6536	363491.27	4320558.16	Аналитический метод	0.1	Закрепление отсутствует
6537	363477.93	4320558.90	Аналитический метод	0.1	Закрепление отсутствует
6538	363465.78	4320552.38	Аналитический метод	0.1	Закрепление отсутствует
6539	363490.70	4320487.99	Аналитический метод	0.1	Закрепление отсутствует
6540	363504.72	4320491.55	Аналитический метод	0.1	Закрепление отсутствует
6541	363541.70	4320509.78	Аналитический метод	0.1	Закрепление отсутствует
6542	363591.59	4320515.55	Аналитический метод	0.1	Закрепление отсутствует
6543	363638.10	4320519.74	Аналитический метод	0.1	Закрепление отсутствует
6544	363637.68	4320534.20	Аналитический метод	0.1	Закрепление отсутствует
6545	363677.50	4320547.40	Аналитический метод	0.1	Закрепление отсутствует
6546	363683.37	4320548.99	Аналитический метод	0.1	Закрепление отсутствует
6547	363687.85	4320549.58	Аналитический метод	0.1	Закрепление отсутствует
6548	363685.49	4320566.91	Аналитический метод	0.1	Закрепление отсутствует
6549	363672.30	4320605.86	Аналитический метод	0.1	Закрепление отсутствует
6531	363666.92	4320615.16	Аналитический метод	0.1	Закрепление отсутствует
6550	363731.34	4320818.40	Аналитический метод	0.1	Закрепление отсутствует

2. Сведения о характерных точках границ объекта					
Обозначение характерных точек границ	Координаты, м		Метод определения координат характерной точки	Средняя квадратическая погрешность положения характерной точки (M _t), м	Описание обозначения точки на местности (при наличии)
	X	Y			
1	2	3	4	5	6
6551	363699.98	4320859.13	Аналитический метод	0.1	Закрепление отсутствует
6552	363694.25	4320854.61	Аналитический метод	0.1	Закрепление отсутствует
6553	363684.55	4320868.24	Аналитический метод	0.1	Закрепление отсутствует
6554	363640.04	4320833.61	Аналитический метод	0.1	Закрепление отсутствует
6555	363680.56	4320780.18	Аналитический метод	0.1	Закрепление отсутствует
6550	363731.34	4320818.40	Аналитический метод	0.1	Закрепление отсутствует
6556	364021.91	4321011.87	Аналитический метод	0.1	Закрепление отсутствует
6557	363919.72	4320933.55	Аналитический метод	0.1	Закрепление отсутствует
6558	364042.89	4320770.27	Аналитический метод	0.1	Закрепление отсутствует
6559	364065.34	4320787.62	Аналитический метод	0.1	Закрепление отсутствует
6560	364074.87	4320794.96	Аналитический метод	0.1	Закрепление отсутствует
6561	364075.38	4320795.38	Аналитический метод	0.1	Закрепление отсутствует
6562	364144.03	4320848.38	Аналитический метод	0.1	Закрепление отсутствует
6563	364147.14	4320850.66	Аналитический метод	0.1	Закрепление отсутствует
6564	364139.82	4320860.62	Аналитический метод	0.1	Закрепление отсутствует
6565	364048.53	4320975.89	Аналитический метод	0.1	Закрепление отсутствует
6566	364025.30	4321007.74	Аналитический метод	0.1	Закрепление отсутствует
6556	364021.91	4321011.87	Аналитический метод	0.1	Закрепление отсутствует
6567	364170.46	4320544.73	Аналитический метод	0.1	Закрепление отсутствует
6568	364170.91	4320557.47	Аналитический метод	0.1	Закрепление отсутствует
6569	364114.82	4320557.08	Аналитический метод	0.1	Закрепление отсутствует
6570	364110.46	4320493.65	Аналитический метод	0.1	Закрепление отсутствует
6571	364131.34	4320491.73	Аналитический метод	0.1	Закрепление отсутствует
6572	364131.02	4320481.99	Аналитический метод	0.1	Закрепление отсутствует
6573	364165.82	4320478.63	Аналитический метод	0.1	Закрепление отсутствует

2. Сведения о характерных точках границ объекта					
Обозначение характерных точек границ	Координаты, м		Метод определения координат характерной точки	Средняя квадратическая погрешность положения характерной точки (M1), м	Описание обозначения точки на местности (при наличии)
	X	Y			
1	2	3	4	5	6
6574	364167.54	4320503.50	Аналитический метод	0.1	Закрепление отсутствует
6567	364170.46	4320544.73	Аналитический метод	0.1	Закрепление отсутствует
6575	364176.59	4320242.67	Аналитический метод	0.1	Закрепление отсутствует
6576	364177.94	4320264.53	Аналитический метод	0.1	Закрепление отсутствует
6577	364180.48	4320308.65	Аналитический метод	0.1	Закрепление отсутствует
6578	364161.49	4320310.01	Аналитический метод	0.1	Закрепление отсутствует
6579	364161.53	4320311.46	Аналитический метод	0.1	Закрепление отсутствует
6580	364148.71	4320312.96	Аналитический метод	0.1	Закрепление отсутствует
6581	364137.01	4320313.38	Аналитический метод	0.1	Закрепление отсутствует
6582	364137.28	4320319.10	Аналитический метод	0.1	Закрепление отсутствует
6583	364137.65	4320336.80	Аналитический метод	0.1	Закрепление отсутствует
6584	364132.06	4320337.02	Аналитический метод	0.1	Закрепление отсутствует
6585	364133.47	4320360.08	Аналитический метод	0.1	Закрепление отсутствует
6586	364052.54	4320366.68	Аналитический метод	0.1	Закрепление отсутствует
6587	364049.49	4320322.45	Аналитический метод	0.1	Закрепление отсутствует
6588	364099.23	4320320.38	Аналитический метод	0.1	Закрепление отсутствует
6589	364098.58	4320313.45	Аналитический метод	0.1	Закрепление отсутствует
6590	364099.70	4320313.46	Аналитический метод	0.1	Закрепление отсутствует
6591	364098.93	4320302.32	Аналитический метод	0.1	Закрепление отсутствует
6592	364071.18	4320302.80	Аналитический метод	0.1	Закрепление отсутствует
6593	364035.01	4320303.50	Аналитический метод	0.1	Закрепление отсутствует
6594	364035.02	4320304.88	Аналитический метод	0.1	Закрепление отсутствует
6595	364018.32	4320305.91	Аналитический метод	0.1	Закрепление отсутствует
6596	364016.26	4320306.23	Аналитический метод	0.1	Закрепление отсутствует
6597	364016.35	4320307.41	Аналитический метод	0.1	Закрепление отсутствует

2. Сведения о характерных точках границ объекта					
Обозначение характерных точек границ	Координаты, м		Метод определения координат характерной точки	Средняя квадратическая погрешность положения характерной точки (Мп), м	Описание обозначения точки на местности (при наличии)
	X	Y			
1	2	3	4	5	6
6598	363999.24	4320308.59	Аналитический метод	0.1	Закрепление отсутствует
6599	363996.47	4320265.65	Аналитический метод	0.1	Закрепление отсутствует
6600	363996.23	4320260.71	Аналитический метод	0.1	Закрепление отсутствует
6601	364019.64	4320259.17	Аналитический метод	0.1	Закрепление отсутствует
6602	364019.52	4320255.75	Аналитический метод	0.1	Закрепление отсутствует
6603	364023.27	4320255.40	Аналитический метод	0.1	Закрепление отсутствует
6604	364023.27	4320256.10	Аналитический метод	0.1	Закрепление отсутствует
6605	364026.77	4320255.77	Аналитический метод	0.1	Закрепление отсутствует
6606	364026.56	4320253.26	Аналитический метод	0.1	Закрепление отсутствует
6607	364065.93	4320250.50	Аналитический метод	0.1	Закрепление отсутствует
6608	364107.62	4320247.51	Аналитический метод	0.1	Закрепление отсутствует
6609	364107.29	4320242.67	Аналитический метод	0.1	Закрепление отсутствует
6610	364152.72	4320239.12	Аналитический метод	0.1	Закрепление отсутствует
6611	364152.96	4320241.66	Аналитический метод	0.1	Закрепление отсутствует
6612	364156.32	4320241.49	Аналитический метод	0.1	Закрепление отсутствует
6613	364156.54	4320244.14	Аналитический метод	0.1	Закрепление отсутствует
6575	364176.59	4320242.67	Аналитический метод	0.1	Закрепление отсутствует
6614	364195.84	4320309.58	Аналитический метод	0.1	Закрепление отсутствует
6615	364195.14	4320299.21	Аналитический метод	0.1	Закрепление отсутствует
6616	364191.95	4320295.80	Аналитический метод	0.1	Закрепление отсутствует
6617	364186.98	4320296.16	Аналитический метод	0.1	Закрепление отсутствует
6618	364185.87	4320280.07	Аналитический метод	0.1	Закрепление отсутствует
6619	364192.46	4320268.66	Аналитический метод	0.1	Закрепление отсутствует
6620	364192.13	4320262.70	Аналитический метод	0.1	Закрепление отсутствует
6621	364186.84	4320258.45	Аналитический метод	0.1	Закрепление отсутствует

2. Сведения о характерных точках границ объекта					
Обозначение характерных точек границ	Координаты, м		Метод определения координат характерной точки	Средняя квадратическая погрешность положения характерной точки (M), м	Описание обозначения точки на местности (при наличии)
	X	Y			
1	2	3	4	5	6
6622	364186.32	4320250.97	Аналитический метод	0.1	Закрепление отсутствует
6623	364191.30	4320250.61	Аналитический метод	0.1	Закрепление отсутствует
6624	364190.63	4320240.64	Аналитический метод	0.1	Закрепление отсутствует
6625	364213.11	4320239.08	Аналитический метод	0.1	Закрепление отсутствует
6626	364218.97	4320249.33	Аналитический метод	0.1	Закрепление отсутствует
6627	364219.19	4320252.93	Аналитический метод	0.1	Закрепление отсутствует
6628	364220.13	4320253.33	Аналитический метод	0.1	Закрепление отсутствует
6629	364209.62	4320268.54	Аналитический метод	0.1	Закрепление отсутствует
6630	364203.10	4320268.98	Аналитический метод	0.1	Закрепление отсутствует
6631	364204.70	4320291.95	Аналитический метод	0.1	Закрепление отсутствует
6632	364206.65	4320291.71	Аналитический метод	0.1	Закрепление отсутствует
6633	364207.83	4320308.78	Аналитический метод	0.1	Закрепление отсутствует
6614	364195.84	4320309.58	Аналитический метод	0.1	Закрепление отсутствует
6634	364201.83	4319944.57	Аналитический метод	0.1	Закрепление отсутствует
6635	364191.14	4319945.98	Аналитический метод	0.1	Закрепление отсутствует
6636	364152.90	4319949.32	Аналитический метод	0.1	Закрепление отсутствует
6637	364151.09	4319919.19	Аналитический метод	0.1	Закрепление отсутствует
6638	364162.89	4319902.37	Аналитический метод	0.1	Закрепление отсутствует
6639	364178.38	4319900.88	Аналитический метод	0.1	Закрепление отсутствует
6640	364198.60	4319897.82	Аналитический метод	0.1	Закрепление отсутствует
6634	364201.83	4319944.57	Аналитический метод	0.1	Закрепление отсутствует
6641	363928.68	4320193.88	Аналитический метод	0.1	Закрепление отсутствует
6642	363945.65	4320182.57	Аналитический метод	0.1	Закрепление отсутствует
6643	363951.81	4320191.16	Аналитический метод	0.1	Закрепление отсутствует
6644	363934.83	4320202.48	Аналитический метод	0.1	Закрепление отсутствует

2. Сведения о характерных точках границ объекта					
Обозначение характерных точек границ	Координаты, м		Метод определения координат характерной точки	Средняя квадратическая погрешность положения характерной точки (M _t), м	Описание обозначения точки на местности (при наличии)
	X	Y			
1	2	3	4	5	6
6641	363928.68	4320193.88	Аналитический метод	0.1	Закрепление отсутствует
6645	364430.97	4319886.78	Аналитический метод	0.1	Закрепление отсутствует
6646	364429.69	4319887.08	Аналитический метод	0.1	Закрепление отсутствует
6647	364384.64	4319890.19	Аналитический метод	0.1	Закрепление отсутствует
6648	364369.93	4319892.69	Аналитический метод	0.1	Закрепление отсутствует
6649	364365.54	4319893.32	Аналитический метод	0.1	Закрепление отсутствует
6650	364367.42	4319924.40	Аналитический метод	0.1	Закрепление отсутствует
6651	364362.78	4319925.18	Аналитический метод	0.1	Закрепление отсутствует
6652	364357.35	4319925.63	Аналитический метод	0.1	Закрепление отсутствует
6653	364357.80	4319932.74	Аналитический метод	0.1	Закрепление отсутствует
6654	364357.99	4319934.88	Аналитический метод	0.1	Закрепление отсутствует
6655	364268.09	4319940.64	Аналитический метод	0.1	Закрепление отсутствует
6656	364221.18	4319947.17	Аналитический метод	0.1	Закрепление отсутствует
6657	364219.26	4319926.98	Аналитический метод	0.1	Закрепление отсутствует
6658	364214.64	4319868.14	Аналитический метод	0.1	Закрепление отсутствует
6659	364214.71	4319846.13	Аналитический метод	0.1	Закрепление отсутствует
6660	364209.35	4319773.90	Аналитический метод	0.1	Закрепление отсутствует
6661	364208.07	4319758.57	Аналитический метод	0.1	Закрепление отсутствует
6662	364239.47	4319756.96	Аналитический метод	0.1	Закрепление отсутствует
6663	364424.04	4319746.37	Аналитический метод	0.1	Закрепление отсутствует
6664	364424.75	4319746.30	Аналитический метод	0.1	Закрепление отсутствует
6665	364431.93	4319854.61	Аналитический метод	0.1	Закрепление отсутствует
6666	364425.80	4319854.78	Аналитический метод	0.1	Закрепление отсутствует
6667	364427.09	4319871.44	Аналитический метод	0.1	Закрепление отсутствует
6668	364429.89	4319871.34	Аналитический метод	0.1	Закрепление отсутствует

2. Сведения о характерных точках границ объекта					
Обозначение характерных точек границ	Координаты, м		Метод определения координат характерной точки	Средняя квадратическая погрешность положения характерной точки (Mt), м	Описание обозначения точки на местности (при наличии)
	X	Y			
1	2	3	4	5	6
6645	364430.97	4319886.78	Аналитический метод	0.1	Закрепление отсутствует
6669	364001.79	4320176.98	Аналитический метод	0.1	Закрепление отсутствует
6670	364000.33	4320178.89	Аналитический метод	0.1	Закрепление отсутствует
6671	363993.81	4320183.29	Аналитический метод	0.1	Закрепление отсутствует
6672	363993.02	4320182.14	Аналитический метод	0.1	Закрепление отсутствует
6673	363986.21	4320172.50	Аналитический метод	0.1	Закрепление отсутствует
6674	363968.76	4320149.35	Аналитический метод	0.1	Закрепление отсутствует
6675	363995.87	4320128.83	Аналитический метод	0.1	Закрепление отсутствует
6676	364008.56	4320145.66	Аналитический метод	0.1	Закрепление отсутствует
6677	364013.30	4320152.01	Аналитический метод	0.1	Закрепление отсутствует
6678	364021.32	4320162.58	Аналитический метод	0.1	Закрепление отсутствует
6669	364001.79	4320176.98	Аналитический метод	0.1	Закрепление отсутствует
6679	364086.01	4320132.32	Аналитический метод	0.1	Закрепление отсутствует
6680	364086.66	4320133.08	Аналитический метод	0.1	Закрепление отсутствует
6681	364093.48	4320141.28	Аналитический метод	0.1	Закрепление отсутствует
6682	364100.44	4320150.62	Аналитический метод	0.1	Закрепление отсутствует
6683	364097.60	4320153.67	Аналитический метод	0.1	Закрепление отсутствует
6684	364063.44	4320187.50	Аналитический метод	0.1	Закрепление отсутствует
6685	364052.90	4320199.47	Аналитический метод	0.1	Закрепление отсутствует
6686	364024.29	4320219.25	Аналитический метод	0.1	Закрепление отсутствует
6687	364026.98	4320223.21	Аналитический метод	0.1	Закрепление отсутствует
6688	364020.97	4320227.48	Аналитический метод	0.1	Закрепление отсутствует
6689	364018.47	4320223.30	Аналитический метод	0.1	Закрепление отсутствует
6690	364002.96	4320200.59	Аналитический метод	0.1	Закрепление отсутствует
6691	364002.39	4320199.77	Аналитический метод	0.1	Закрепление отсутствует

2. Сведения о характерных точках границ объекта					
Обозначение характерных точек границ	Координаты, м		Метод определения координат характерной точки	Средняя квадратическая погрешность положения характерной точки (M _t), м	Описание обозначения точки на местности (при наличии)
	X	Y			
1	2	3	4	5	6
6692	364037.76	4320177.62	Аналитический метод	0.1	Закрепление отсутствует
6693	364046.21	4320170.29	Аналитический метод	0.1	Закрепление отсутствует
6679	364086.01	4320132.32	Аналитический метод	0.1	Закрепление отсутствует
6694	364382.42	4319137.03	Аналитический метод	0.1	Закрепление отсутствует
6695	364387.13	4319208.31	Аналитический метод	0.1	Закрепление отсутствует
6696	364375.32	4319209.02	Аналитический метод	0.1	Закрепление отсутствует
6697	364376.84	4319231.70	Аналитический метод	0.1	Закрепление отсутствует
6698	364389.21	4319230.95	Аналитический метод	0.1	Закрепление отсутствует
6699	364391.06	4319260.10	Аналитический метод	0.1	Закрепление отсутствует
6700	364391.36	4319351.03	Аналитический метод	0.1	Закрепление отсутствует
6701	364394.66	4319468.51	Аналитический метод	0.1	Закрепление отсутствует
6702	364403.13	4319468.07	Аналитический метод	0.1	Закрепление отсутствует
6703	364403.75	4319479.87	Аналитический метод	0.1	Закрепление отсутствует
6704	364396.18	4319480.51	Аналитический метод	0.1	Закрепление отсутствует
6705	364192.56	4319492.35	Аналитический метод	0.1	Закрепление отсутствует
6706	364190.15	4319492.47	Аналитический метод	0.1	Закрепление отсутствует
6707	364187.81	4319447.65	Аналитический метод	0.1	Закрепление отсутствует
6708	364185.89	4319407.86	Аналитический метод	0.1	Закрепление отсутствует
6709	364179.00	4319343.57	Аналитический метод	0.1	Закрепление отсутствует
6710	364178.84	4319331.58	Аналитический метод	0.1	Закрепление отсутствует
6711	364172.59	4319324.46	Аналитический метод	0.1	Закрепление отсутствует
6712	364163.54	4319309.95	Аналитический метод	0.1	Закрепление отсутствует
6713	364150.77	4319291.44	Аналитический метод	0.1	Закрепление отсутствует
6714	364126.55	4319255.96	Аналитический метод	0.1	Закрепление отсутствует
6715	364113.89	4319241.39	Аналитический метод	0.1	Закрепление отсутствует

2. Сведения о характерных точках границ объекта					
Обозначение характерных точек границ	Координаты, м		Метод определения координат характерной точки	Средняя квадратическая погрешность положения характерной точки (M _t), м	Описание обозначения точки на местности (при наличии)
	X	Y			
1	2	3	4	5	6
6716	364107.92	4319155.57	Аналитический метод	0.1	Закрепление отсутствует
6694	364382.42	4319137.03	Аналитический метод	0.1	Закрепление отсутствует
6717	364273.50	4321000.75	Аналитический метод	0.1	Закрепление отсутствует
6718	364273.36	4321005.47	Аналитический метод	0.1	Закрепление отсутствует
6719	364258.78	4321022.65	Аналитический метод	0.1	Закрепление отсутствует
6720	364252.89	4321024.01	Аналитический метод	0.1	Закрепление отсутствует
6721	364166.62	4321029.89	Аналитический метод	0.1	Закрепление отсутствует
6722	364146.09	4321027.30	Аналитический метод	0.1	Закрепление отсутствует
6723	364150.89	4321032.47	Аналитический метод	0.1	Закрепление отсутствует
6724	364143.85	4321033.44	Аналитический метод	0.1	Закрепление отсутствует
6725	364101.43	4321028.17	Аналитический метод	0.1	Закрепление отсутствует
6726	364090.19	4321026.74	Аналитический метод	0.1	Закрепление отсутствует
6727	364091.26	4321026.07	Аналитический метод	0.1	Закрепление отсутствует
6728	364092.02	4321024.85	Аналитический метод	0.1	Закрепление отсутствует
6729	364091.98	4321024.30	Аналитический метод	0.1	Закрепление отсутствует
6730	364045.06	4321015.63	Аналитический метод	0.1	Закрепление отсутствует
6731	364066.72	4320985.15	Аналитический метод	0.1	Закрепление отсутствует
6732	364062.48	4320985.41	Аналитический метод	0.1	Закрепление отсутствует
6733	364072.56	4320971.98	Аналитический метод	0.1	Закрепление отсутствует
6734	364077.15	4320965.96	Аналитический метод	0.1	Закрепление отсутствует
6735	364077.26	4320967.78	Аналитический метод	0.1	Закрепление отсутствует
6736	364075.81	4320972.09	Аналитический метод	0.1	Закрепление отсутствует
6737	364075.52	4320973.95	Аналитический метод	0.1	Закрепление отсутствует
6738	364103.97	4320937.19	Аналитический метод	0.1	Закрепление отсутствует
6739	364101.49	4320936.34	Аналитический метод	0.1	Закрепление отсутствует

2. Сведения о характерных точках границ объекта					
Обозначение характерных точек границ	Координаты, м		Метод определения координат характерной точки	Средняя квадратическая погрешность положения характерной точки (Mt), м	Описание обозначения точки на местности (при наличии)
	X	Y			
1	2	3	4	5	6
6740	364099.58	4320936.45	Аналитический метод	0.1	Закрепление отсутствует
6741	364106.86	4320926.74	Аналитический метод	0.1	Закрепление отсутствует
6742	364106.89	4320928.36	Аналитический метод	0.1	Закрепление отсутствует
6743	364107.80	4320931.20	Аналитический метод	0.1	Закрепление отсутствует
6744	364183.41	4320832.50	Аналитический метод	0.1	Закрепление отсутствует
6745	364187.00	4320828.32	Аналитический метод	0.1	Закрепление отсутствует
6746	364189.96	4320822.53	Аналитический метод	0.1	Закрепление отсутствует
6747	364191.94	4320814.38	Аналитический метод	0.1	Закрепление отсутствует
6748	364213.89	4320763.33	Аналитический метод	0.1	Закрепление отсутствует
6749	364226.85	4320727.78	Аналитический метод	0.1	Закрепление отсутствует
6750	364231.75	4320712.13	Аналитический метод	0.1	Закрепление отсутствует
6751	364237.09	4320690.56	Аналитический метод	0.1	Закрепление отсутствует
6752	364241.48	4320668.96	Аналитический метод	0.1	Закрепление отсутствует
6753	364244.39	4320648.78	Аналитический метод	0.1	Закрепление отсутствует
6754	364246.18	4320648.02	Аналитический метод	0.1	Закрепление отсутствует
6755	364248.57	4320674.74	Аналитический метод	0.1	Закрепление отсутствует
6756	364252.75	4320700.00	Аналитический метод	0.1	Закрепление отсутствует
6717	364273.50	4321000.75	Аналитический метод	0.1	Закрепление отсутствует
6757	363799.20	4321335.89	Аналитический метод	0.1	Закрепление отсутствует
6758	363843.35	4321278.30	Аналитический метод	0.1	Закрепление отсутствует
6759	363885.06	4321223.52	Аналитический метод	0.1	Закрепление отсутствует
6760	363892.60	4321218.51	Аналитический метод	0.1	Закрепление отсутствует
6761	363914.76	4321189.50	Аналитический метод	0.1	Закрепление отсутствует
6762	363924.05	4321178.24	Аналитический метод	0.1	Закрепление отсутствует
6763	363944.64	4321151.25	Аналитический метод	0.1	Закрепление отсутствует

2. Сведения о характерных точках границ объекта

Обозначение характерных точек границ	Координаты, м		Метод определения координат характерной точки	Средняя квадратическая погрешность положения характерной точки (Mt), м	Описание обозначения точки на местности (при наличии)
	X	Y			
1	2	3	4	5	6
6764	363998.49	4321080.32	Аналитический метод	0.1	Закрепление отсутствует
6765	364030.60	4321036.94	Аналитический метод	0.1	Закрепление отсутствует
6766	364035.05	4321031.70	Аналитический метод	0.1	Закрепление отсутствует
6767	364171.85	4321048.00	Аналитический метод	0.1	Закрепление отсутствует
6768	364228.40	4321045.89	Аналитический метод	0.1	Закрепление отсутствует
6769	364238.01	4321062.49	Аналитический метод	0.1	Закрепление отсутствует
6770	364246.24	4321076.72	Аналитический метод	0.1	Закрепление отсутствует
6771	364227.66	4321102.90	Аналитический метод	0.1	Закрепление отсутствует
6772	364226.07	4321101.38	Аналитический метод	0.1	Закрепление отсутствует
6773	364204.21	4321129.30	Аналитический метод	0.1	Закрепление отсутствует
6774	364206.17	4321130.91	Аналитический метод	0.1	Закрепление отсутствует
6775	364198.92	4321140.74	Аналитический метод	0.1	Закрепление отсутствует
6776	364196.92	4321138.91	Аналитический метод	0.1	Закрепление отсутствует
6777	364153.18	4321196.90	Аналитический метод	0.1	Закрепление отсутствует
6778	363960.03	4321449.38	Аналитический метод	0.1	Закрепление отсутствует
6779	363889.02	4321389.47	Аналитический метод	0.1	Закрепление отсутствует
6780	363858.22	4321365.52	Аналитический метод	0.1	Закрепление отсутствует
6781	363799.40	4321443.53	Аналитический метод	0.1	Закрепление отсутствует
6782	363787.98	4321433.61	Аналитический метод	0.1	Закрепление отсутствует
6783	363761.17	4321402.09	Аналитический метод	0.1	Закрепление отсутствует
6784	363755.90	4321397.94	Аналитический метод	0.1	Закрепление отсутствует
6785	363755.10	4321397.33	Аналитический метод	0.1	Закрепление отсутствует
6757	363799.20	4321335.89	Аналитический метод	0.1	Закрепление отсутствует
6786	362158.56	4322029.66	Аналитический метод	0.1	Закрепление отсутствует
6787	362143.49	4322048.53	Аналитический метод	0.1	Закрепление отсутствует

2. Сведения о характерных точках границ объекта					
Обозначение характерных точек границ	Координаты, м		Метод определения координат характерной точки	Средняя квадратическая погрешность положения характерной точки (M _t), м	Описание обозначения точки на местности (при наличии)
	X	Y			
1	2	3	4	5	6
6788	362135.41	4322059.11	Аналитический метод	0.1	Закрепление отсутствует
6789	362120.47	4322047.70	Аналитический метод	0.1	Закрепление отсутствует
6790	362085.80	4322093.73	Аналитический метод	0.1	Закрепление отсутствует
6791	362004.85	4322031.03	Аналитический метод	0.1	Закрепление отсутствует
6792	362002.06	4322028.88	Аналитический метод	0.1	Закрепление отсутствует
6793	362017.30	4322009.92	Аналитический метод	0.1	Закрепление отсутствует
6794	362051.23	4321964.18	Аналитический метод	0.1	Закрепление отсутствует
6795	362063.11	4321956.51	Аналитический метод	0.1	Закрепление отсутствует
6796	362068.23	4321960.29	Аналитический метод	0.1	Закрепление отсутствует
6786	362158.56	4322029.66	Аналитический метод	0.1	Закрепление отсутствует
6797	362131.20	4322150.73	Аналитический метод	0.1	Закрепление отсутствует
6798	362130.84	4322151.71	Аналитический метод	0.1	Закрепление отсутствует
6799	362108.10	4322181.64	Аналитический метод	0.1	Закрепление отсутствует
6800	362105.59	4322179.79	Аналитический метод	0.1	Закрепление отсутствует
6801	362097.71	4322189.43	Аналитический метод	0.1	Закрепление отсутствует
6802	362096.15	4322191.34	Аналитический метод	0.1	Закрепление отсутствует
6803	362092.18	4322188.30	Аналитический метод	0.1	Закрепление отсутствует
6804	362090.81	4322190.00	Аналитический метод	0.1	Закрепление отсутствует
6805	362083.42	4322184.38	Аналитический метод	0.1	Закрепление отсутствует
6806	362080.62	4322188.09	Аналитический метод	0.1	Закрепление отсутствует
6807	362055.05	4322168.53	Аналитический метод	0.1	Закрепление отсутствует
6808	362047.01	4322161.79	Аналитический метод	0.1	Закрепление отсутствует
6809	362076.12	4322120.92	Аналитический метод	0.1	Закрепление отсутствует
6810	362088.20	4322118.38	Аналитический метод	0.1	Закрепление отсутствует
6797	362131.20	4322150.73	Аналитический метод	0.1	Закрепление отсутствует

2. Сведения о характерных точках границ объекта					
Обозначение характерных точек границ	Координаты, м		Метод определения координат характерной точки	Средняя квадратическая погрешность положения характерной точки (M _t), м	Описание обозначения точки на местности (при наличии)
	X	Y			
1	2	3	4	5	6
6811	362030.59	4321905.34	Аналитический метод	0.1	Закрепление отсутствует
6812	362003.65	4321886.17	Аналитический метод	0.1	Закрепление отсутствует
6813	361889.79	4321797.45	Аналитический метод	0.1	Закрепление отсутствует
6814	361889.33	4321793.74	Аналитический метод	0.1	Закрепление отсутствует
6815	361913.20	4321774.44	Аналитический метод	0.1	Закрепление отсутствует
6816	362006.77	4321706.05	Аналитический метод	0.1	Закрепление отсутствует
6817	362032.49	4321741.74	Аналитический метод	0.1	Закрепление отсутствует
6818	362037.05	4321755.48	Аналитический метод	0.1	Закрепление отсутствует
6819	362100.63	4321711.00	Аналитический метод	0.1	Закрепление отсутствует
6820	362150.27	4321779.53	Аналитический метод	0.1	Закрепление отсутствует
6821	362121.25	4321814.32	Аналитический метод	0.1	Закрепление отсутствует
6822	362134.11	4321819.46	Аналитический метод	0.1	Закрепление отсутствует
6823	362212.27	4321881.42	Аналитический метод	0.1	Закрепление отсутствует
6824	362137.85	4321980.46	Аналитический метод	0.1	Закрепление отсутствует
6825	362036.93	4321902.66	Аналитический метод	0.1	Закрепление отсутствует
6826	362033.17	4321907.18	Аналитический метод	0.1	Закрепление отсутствует
6811	362030.59	4321905.34	Аналитический метод	0.1	Закрепление отсутствует
6827	361535.27	4322686.34	Аналитический метод	0.1	Закрепление отсутствует
6828	361523.76	4322676.74	Аналитический метод	0.1	Закрепление отсутствует
6829	361518.05	4322675.08	Аналитический метод	0.1	Закрепление отсутствует
6830	361507.82	4322665.91	Аналитический метод	0.1	Закрепление отсутствует
6831	361506.22	4322660.78	Аналитический метод	0.1	Закрепление отсутствует
6832	361493.99	4322651.23	Аналитический метод	0.1	Закрепление отсутствует
6833	361485.78	4322644.52	Аналитический метод	0.1	Закрепление отсутствует
6834	361480.72	4322650.53	Аналитический метод	0.1	Закрепление отсутствует

2. Сведения о характерных точках границ объекта					
Обозначение характерных точек границ	Координаты, м		Метод определения координат характерной точки	Средняя квадратическая погрешность положения характерной точки (Мп), м	Описание обозначения точки на местности (при наличии)
	X	Y			
1	2	3	4	5	6
6835	361454.05	4322627.75	Аналитический метод	0.1	Закрепление отсутствует
6836	361458.19	4322622.95	Аналитический метод	0.1	Закрепление отсутствует
6837	361458.52	4322622.57	Аналитический метод	0.1	Закрепление отсутствует
6838	361433.87	4322602.98	Аналитический метод	0.1	Закрепление отсутствует
6839	361508.48	4322511.07	Аналитический метод	0.1	Закрепление отсутствует
6840	361518.27	4322518.33	Аналитический метод	0.1	Закрепление отсутствует
6841	361549.39	4322556.25	Аналитический метод	0.1	Закрепление отсутствует
6842	361555.59	4322569.21	Аналитический метод	0.1	Закрепление отсутствует
6843	361549.19	4322587.52	Аналитический метод	0.1	Закрепление отсутствует
6844	361586.69	4322625.44	Аналитический метод	0.1	Закрепление отсутствует
6845	361575.60	4322639.91	Аналитический метод	0.1	Закрепление отсутствует
6846	361589.31	4322651.73	Аналитический метод	0.1	Закрепление отсутствует
6847	361563.32	4322683.55	Аналитический метод	0.1	Закрепление отсутствует
6848	361550.38	4322698.66	Аналитический метод	0.1	Закрепление отсутствует
6827	361535.27	4322686.34	Аналитический метод	0.1	Закрепление отсутствует
6849	361866.91	4321958.93	Аналитический метод	0.1	Закрепление отсутствует
6850	361844.04	4321990.22	Аналитический метод	0.1	Закрепление отсутствует
6851	361838.55	4321986.19	Аналитический метод	0.1	Закрепление отсутствует
6852	361790.55	4321949.14	Аналитический метод	0.1	Закрепление отсутствует
6853	361760.24	4321922.29	Аналитический метод	0.1	Закрепление отсутствует
6854	361766.39	4321914.00	Аналитический метод	0.1	Закрепление отсутствует
6855	361775.72	4321901.65	Аналитический метод	0.1	Закрепление отсутствует
6856	361782.14	4321894.56	Аналитический метод	0.1	Закрепление отсутствует
6849	361866.91	4321958.93	Аналитический метод	0.1	Закрепление отсутствует
6857	361436.32	4322700.05	Аналитический метод	0.1	Закрепление отсутствует

2. Сведения о характерных точках границ объекта					
Обозначение характерных точек границ	Координаты, м		Метод определения координат характерной точки	Средняя квадратическая погрешность положения характерной точки (M ₁), м	Описание обозначения точки на местности (при наличии)
	X	Y			
1	2	3	4	5	6
6858	361442.07	4322709.06	Аналитический метод	0.1	Закрепление отсутствует
6859	361464.92	4322727.21	Аналитический метод	0.1	Закрепление отсутствует
6860	361444.60	4322751.58	Аналитический метод	0.1	Закрепление отсутствует
6861	361420.70	4322763.51	Аналитический метод	0.1	Закрепление отсутствует
6862	361417.96	4322765.51	Аналитический метод	0.1	Закрепление отсутствует
6863	361421.03	4322772.54	Аналитический метод	0.1	Закрепление отсутствует
6864	361412.13	4322777.86	Аналитический метод	0.1	Закрепление отсутствует
6865	361313.84	4322829.38	Аналитический метод	0.1	Закрепление отсутствует
6866	361306.33	4322832.90	Аналитический метод	0.1	Закрепление отсутствует
6867	361252.45	4322855.84	Аналитический метод	0.1	Закрепление отсутствует
6868	361250.87	4322851.05	Аналитический метод	0.1	Закрепление отсутствует
6869	361231.86	4322857.26	Аналитический метод	0.1	Закрепление отсутствует
6870	361201.83	4322868.19	Аналитический метод	0.1	Закрепление отсутствует
6871	361200.47	4322864.32	Аналитический метод	0.1	Закрепление отсутствует
6872	361183.88	4322850.73	Аналитический метод	0.1	Закрепление отсутствует
6873	361116.02	4322794.66	Аналитический метод	0.1	Закрепление отсутствует
6874	361090.58	4322772.31	Аналитический метод	0.1	Закрепление отсутствует
6875	361096.09	4322740.37	Аналитический метод	0.1	Закрепление отсутствует
6876	361098.95	4322724.82	Аналитический метод	0.1	Закрепление отсутствует
6877	361107.85	4322673.75	Аналитический метод	0.1	Закрепление отсутствует
6878	361115.16	4322665.84	Аналитический метод	0.1	Закрепление отсутствует
6879	361120.10	4322660.34	Аналитический метод	0.1	Закрепление отсутствует
6880	361122.60	4322656.34	Аналитический метод	0.1	Закрепление отсутствует
6881	361127.90	4322660.84	Аналитический метод	0.1	Закрепление отсутствует
6882	361136.06	4322652.07	Аналитический метод	0.1	Закрепление отсутствует

2. Сведения о характерных точках границ объекта					
Обозначение характерных точек границ	Координаты, м		Метод определения координат характерной точки	Средняя квадратическая погрешность положения характерной точки (Mt), м	Описание обозначения точки на местности (при наличии)
	X	Y			
1	2	3	4	5	6
6883	361085.37	4322609.58	Аналитический метод	0.1	Закрепление отсутствует
6884	361087.23	4322607.18	Аналитический метод	0.1	Закрепление отсутствует
6885	361070.14	4322592.31	Аналитический метод	0.1	Закрепление отсутствует
6886	361076.38	4322585.68	Аналитический метод	0.1	Закрепление отсутствует
6887	361065.24	4322575.86	Аналитический метод	0.1	Закрепление отсутствует
6888	361061.00	4322579.69	Аналитический метод	0.1	Закрепление отсутствует
6889	361033.42	4322556.38	Аналитический метод	0.1	Закрепление отсутствует
6890	361064.03	4322523.45	Аналитический метод	0.1	Закрепление отсутствует
6891	361074.98	4322511.40	Аналитический метод	0.1	Закрепление отсутствует
6892	361115.84	4322547.47	Аналитический метод	0.1	Закрепление отсутствует
6893	361122.29	4322553.39	Аналитический метод	0.1	Закрепление отсутствует
6894	361127.82	4322557.06	Аналитический метод	0.1	Закрепление отсутствует
6895	361130.37	4322558.80	Аналитический метод	0.1	Закрепление отсутствует
6896	361130.68	4322559.01	Аналитический метод	0.1	Закрепление отсутствует
6897	361131.45	4322559.67	Аналитический метод	0.1	Закрепление отсутствует
6898	361143.51	4322545.50	Аналитический метод	0.1	Закрепление отсутствует
6899	361163.26	4322562.25	Аналитический метод	0.1	Закрепление отсутствует
6900	361172.09	4322552.04	Аналитический метод	0.1	Закрепление отсутствует
6901	361200.39	4322576.34	Аналитический метод	0.1	Закрепление отсутствует
6902	361204.27	4322580.08	Аналитический метод	0.1	Закрепление отсутствует
6903	361206.26	4322581.99	Аналитический метод	0.1	Закрепление отсутствует
6904	361234.34	4322550.43	Аналитический метод	0.1	Закрепление отсутствует
6905	361234.88	4322549.80	Аналитический метод	0.1	Закрепление отсутствует
6906	361228.33	4322543.91	Аналитический метод	0.1	Закрепление отсутствует
6907	361233.67	4322537.89	Аналитический метод	0.1	Закрепление отсутствует

2. Сведения о характерных точках грании объекта					
Обозначение характерных точек границ	Координаты, м		Метод определения координат характерной точки	Средняя квадратическая погрешность положения характерной точки (M _t), м	Описание обозначения точки на местности (при наличии)
	X	Y			
1	2	3	4	5	6
6908	361252.71	4322516.47	Аналитический метод	0.1	Закрепление отсутствует
6909	361319.05	4322576.02	Аналитический метод	0.1	Закрепление отсутствует
6910	361303.12	4322593.97	Аналитический метод	0.1	Закрепление отсутствует
6857	361436.32	4322700.05	Аналитический метод	0.1	Закрепление отсутствует
6911	362596.84	4322166.87	Аналитический метод	0.1	Закрепление отсутствует
6912	362589.60	4322176.73	Аналитический метод	0.1	Закрепление отсутствует
6913	362546.61	4322235.34	Аналитический метод	0.1	Закрепление отсутствует
6914	362555.70	4322242.03	Аналитический метод	0.1	Закрепление отсутствует
6915	362438.74	4322405.85	Аналитический метод	0.1	Закрепление отсутствует
6916	362390.66	4322473.28	Аналитический метод	0.1	Закрепление отсутствует
6917	362405.51	4322483.47	Аналитический метод	0.1	Закрепление отсутствует
6918	362397.85	4322506.02	Аналитический метод	0.1	Закрепление отсутствует
6919	362402.14	4322511.34	Аналитический метод	0.1	Закрепление отсутствует
6920	362423.36	4322537.90	Аналитический метод	0.1	Закрепление отсутствует
6921	362403.89	4322553.71	Аналитический метод	0.1	Закрепление отсутствует
6922	362396.76	4322559.41	Аналитический метод	0.1	Закрепление отсутствует
6923	362375.29	4322532.54	Аналитический метод	0.1	Закрепление отсутствует
6924	362375.45	4322532.41	Аналитический метод	0.1	Закрепление отсутствует
6925	362348.01	4322495.13	Аналитический метод	0.1	Закрепление отсутствует
6926	362347.68	4322498.20	Аналитический метод	0.1	Закрепление отсутствует
6927	362338.72	4322485.99	Аналитический метод	0.1	Закрепление отсутствует
6928	362340.73	4322485.91	Аналитический метод	0.1	Закрепление отсутствует
6929	362336.41	4322479.37	Аналитический метод	0.1	Закрепление отсутствует
6930	362326.68	4322452.25	Аналитический метод	0.1	Закрепление отсутствует
6931	362324.19	4322443.97	Аналитический метод	0.1	Закрепление отсутствует

2. Сведения о характерных точках границ объекта					
Обозначение характерных точек границ	Координаты, м		Метод определения координат характерной точки	Средняя квадратическая погрешность положения характерной точки (M _t), м	Описание обозначения точки на местности (при наличии)
	X	Y			
1	2	3	4	5	6
6932	362323.70	4322432.11	Аналитический метод	0.1	Закрепление отсутствует
6933	362323.16	4322414.00	Аналитический метод	0.1	Закрепление отсутствует
6934	362322.72	4322413.88	Аналитический метод	0.1	Закрепление отсутствует
6935	362322.89	4322402.50	Аналитический метод	0.1	Закрепление отсутствует
6936	362322.27	4322383.13	Аналитический метод	0.1	Закрепление отсутствует
6937	362323.50	4322374.22	Аналитический метод	0.1	Закрепление отсутствует
6938	362327.05	4322354.98	Аналитический метод	0.1	Закрепление отсутствует
6939	362331.59	4322339.68	Аналитический метод	0.1	Закрепление отсутствует
6940	362335.80	4322330.84	Аналитический метод	0.1	Закрепление отсутствует
6941	362339.08	4322324.51	Аналитический метод	0.1	Закрепление отсутствует
6942	362343.13	4322318.73	Аналитический метод	0.1	Закрепление отсутствует
6943	362398.42	4322245.25	Аналитический метод	0.1	Закрепление отсутствует
6944	362400.95	4322247.57	Аналитический метод	0.1	Закрепление отсутствует
6945	362419.69	4322222.21	Аналитический метод	0.1	Закрепление отсутствует
6946	362457.70	4322171.66	Аналитический метод	0.1	Закрепление отсутствует
6947	362457.99	4322171.39	Аналитический метод	0.1	Закрепление отсутствует
6948	362466.55	4322165.92	Аналитический метод	0.1	Закрепление отсутствует
6949	362467.96	4322165.11	Аналитический метод	0.1	Закрепление отсутствует
6950	362497.44	4322151.32	Аналитический метод	0.1	Закрепление отсутствует
6951	362520.42	4322147.87	Аналитический метод	0.1	Закрепление отсутствует
6952	362561.31	4322146.59	Аналитический метод	0.1	Закрепление отсутствует
6953	362571.20	4322148.91	Аналитический метод	0.1	Закрепление отсутствует
6954	362597.06	4322166.78	Аналитический метод	0.1	Закрепление отсутствует
6955	362596.84	4322166.87	Аналитический метод	0.1	Закрепление отсутствует
6955	362298.18	4322135.30	Аналитический метод	0.1	Закрепление отсутствует

2. Сведения о характерных точках границ объекта					
Обозначение характерных точек границ	Координаты, м		Метод определения координат характерной точки	Средняя квадратическая погрешность положения характерной точки (Ml), м	Описание обозначения точки на местности (при наличии)
	X	Y			
1	2	3	4	5	6
6956	362315.72	4322149.26	Аналитический метод	0.1	Закрепление отсутствует
6957	362316.88	4322147.92	Аналитический метод	0.1	Закрепление отсутствует
6958	362344.70	4322168.77	Аналитический метод	0.1	Закрепление отсутствует
6959	362344.40	4322169.17	Аналитический метод	0.1	Закрепление отсутствует
6960	362348.78	4322172.41	Аналитический метод	0.1	Закрепление отсутствует
6961	362366.58	4322185.82	Аналитический метод	0.1	Закрепление отсутствует
6962	362368.26	4322183.91	Аналитический метод	0.1	Закрепление отсутствует
6963	362373.62	4322183.75	Аналитический метод	0.1	Закрепление отсутствует
6964	362391.42	4322198.43	Аналитический метод	0.1	Закрепление отсутствует
6965	362388.26	4322202.53	Аналитический метод	0.1	Закрепление отсутствует
6966	362395.02	4322209.97	Аналитический метод	0.1	Закрепление отсутствует
6967	362396.20	4322213.33	Аналитический метод	0.1	Закрепление отсутствует
6968	362390.36	4322220.36	Аналитический метод	0.1	Закрепление отсутствует
6969	362383.85	4322229.24	Аналитический метод	0.1	Закрепление отсутствует
6970	362310.35	4322325.93	Аналитический метод	0.1	Закрепление отсутствует
6971	362306.92	4322325.84	Аналитический метод	0.1	Закрепление отсутствует
6972	362206.04	4322259.39	Аналитический метод	0.1	Закрепление отсутствует
6973	362219.78	4322237.78	Аналитический метод	0.1	Закрепление отсутствует
6974	362256.07	4322190.34	Аналитический метод	0.1	Закрепление отсутствует
6975	362258.20	4322187.55	Аналитический метод	0.1	Закрепление отсутствует
6976	362297.62	4322136.01	Аналитический метод	0.1	Закрепление отсутствует
6955	362298.18	4322135.30	Аналитический метод	0.1	Закрепление отсутствует
6977	362766.56	4322529.25	Аналитический метод	0.1	Закрепление отсутствует
6978	362736.45	4322573.76	Аналитический метод	0.1	Закрепление отсутствует
6979	362724.48	4322564.24	Аналитический метод	0.1	Закрепление отсутствует

2. Сведения о характерных точках границ объекта					
Обозначение характерных точек границ	Координаты, м		Метод определения координат характерной точки	Средняя квадратическая погрешность положения характерной точки (Mt), м	Описание обозначения точки на местности (при наличии)
	X	Y			
1	2	3	4	5	6
6980	362717.29	4322559.60	Аналитический метод	0.1	Закрепление отсутствует
6981	362716.37	4322560.62	Аналитический метод	0.1	Закрепление отсутствует
6982	362713.46	4322561.48	Аналитический метод	0.1	Закрепление отсутствует
6983	362709.36	4322560.36	Аналитический метод	0.1	Закрепление отсутствует
6984	362676.19	4322535.43	Аналитический метод	0.1	Закрепление отсутствует
6985	362664.11	4322525.08	Аналитический метод	0.1	Закрепление отсутствует
6986	362664.33	4322524.83	Аналитический метод	0.1	Закрепление отсутствует
6987	362601.36	4322476.20	Аналитический метод	0.1	Закрепление отсутствует
6988	362604.52	4322472.33	Аналитический метод	0.1	Закрепление отсутствует
6989	362622.10	4322449.31	Аналитический метод	0.1	Закрепление отсутствует
6990	362630.68	4322437.60	Аналитический метод	0.1	Закрепление отсутствует
6991	362638.29	4322427.70	Аналитический метод	0.1	Закрепление отсутствует
6992	362708.28	4322336.64	Аналитический метод	0.1	Закрепление отсутствует
6993	362711.22	4322338.98	Аналитический метод	0.1	Закрепление отсутствует
6994	362729.08	4322352.34	Аналитический метод	0.1	Закрепление отсутствует
6995	362728.78	4322352.74	Аналитический метод	0.1	Закрепление отсутствует
6996	362746.00	4322365.61	Аналитический метод	0.1	Закрепление отсутствует
6997	362730.44	4322386.43	Аналитический метод	0.1	Закрепление отсутствует
6998	362709.40	4322424.38	Аналитический метод	0.1	Закрепление отсутствует
6999	362707.91	4322428.73	Аналитический метод	0.1	Закрепление отсутствует
7000	362693.09	4322448.55	Аналитический метод	0.1	Закрепление отсутствует
7001	362706.76	4322479.41	Аналитический метод	0.1	Закрепление отсутствует
7002	362717.51	4322487.19	Аналитический метод	0.1	Закрепление отсутствует
7003	362718.58	4322493.93	Аналитический метод	0.1	Закрепление отсутствует
7004	362758.21	4322523.36	Аналитический метод	0.1	Закрепление отсутствует

2. Сведения о характерных точках границ объекта					
Обозначение характерных точек границ	Координаты, м		Метод определения координат характерной точки	Средняя квадратическая погрешность положения характерной точки (M _t), м	Описание обозначения точки на местности (при наличии)
	X	Y			
1	2	3	4	5	6
6977	362766.56	4322529.25	Аналитический метод	0.1	Закрепление отсутствует
7005	362191.02	4323015.38	Аналитический метод	0.1	Закрепление отсутствует
7006	362201.58	4323023.21	Аналитический метод	0.1	Закрепление отсутствует
7007	362215.37	4323034.16	Аналитический метод	0.1	Закрепление отсутствует
7008	362233.76	4323038.88	Аналитический метод	0.1	Закрепление отсутствует
7009	362291.79	4323058.08	Аналитический метод	0.1	Закрепление отсутствует
7010	362445.89	4323125.08	Аналитический метод	0.1	Закрепление отсутствует
7011	362481.22	4323146.59	Аналитический метод	0.1	Закрепление отсутствует
7012	362558.64	4323196.12	Аналитический метод	0.1	Закрепление отсутствует
7013	362539.94	4323223.36	Аналитический метод	0.1	Закрепление отсутствует
7014	362540.88	4323239.56	Аналитический метод	0.1	Закрепление отсутствует
7015	362528.20	4323246.01	Аналитический метод	0.1	Закрепление отсутствует
7016	362430.71	4323220.46	Аналитический метод	0.1	Закрепление отсутствует
7017	362341.18	4323215.81	Аналитический метод	0.1	Закрепление отсутствует
7018	362306.35	4323196.26	Аналитический метод	0.1	Закрепление отсутствует
7019	362318.85	4323172.55	Аналитический метод	0.1	Закрепление отсутствует
7020	362301.58	4323163.41	Аналитический метод	0.1	Закрепление отсутствует
7021	362292.14	4323180.60	Аналитический метод	0.1	Закрепление отсутствует
7022	362166.09	4323109.53	Аналитический метод	0.1	Закрепление отсутствует
7023	362133.58	4323091.23	Аналитический метод	0.1	Закрепление отсутствует
7024	362126.43	4323087.29	Аналитический метод	0.1	Закрепление отсутствует
7025	362136.85	4323075.19	Аналитический метод	0.1	Закрепление отсутствует
7026	362140.05	4323073.86	Аналитический метод	0.1	Закрепление отсутствует
7027	362142.52	4323074.24	Аналитический метод	0.1	Закрепление отсутствует
7028	362148.68	4323076.34	Аналитический метод	0.1	Закрепление отсутствует

2. Сведения о характерных точках границ объекта					
Обозначение характерных точек границ	Координаты, м		Метод определения координат характерной точки	Средняя квадратическая погрешность положения характерной точки (M), м	Описание обозначения точки на местности (при наличии)
	X	Y			
1	2	3	4	5	6
7029	362152.94	4323068.66	Аналитический метод	0.1	Закрепление отсутствует
7030	362160.33	4323055.20	Аналитический метод	0.1	Закрепление отсутствует
7031	362188.06	4323083.59	Аналитический метод	0.1	Закрепление отсутствует
7032	362186.71	4323085.58	Аналитический метод	0.1	Закрепление отсутствует
7033	362203.78	4323094.36	Аналитический метод	0.1	Закрепление отсутствует
7034	362210.39	4323079.84	Аналитический метод	0.1	Закрепление отсутствует
7035	362172.09	4323040.60	Аналитический метод	0.1	Закрепление отсутствует
7005	362191.02	4323015.38	Аналитический метод	0.1	Закрепление отсутствует
7036	361204.01	4323470.65	Аналитический метод	0.1	Закрепление отсутствует
7037	361197.82	4323464.00	Аналитический метод	0.1	Закрепление отсутствует
7038	361192.39	4323457.72	Аналитический метод	0.1	Закрепление отсутствует
7039	361188.16	4323449.17	Аналитический метод	0.1	Закрепление отсутствует
7040	361150.07	4323356.84	Аналитический метод	0.1	Закрепление отсутствует
7041	361144.42	4323342.73	Аналитический метод	0.1	Закрепление отсутствует
7042	361137.71	4323327.22	Аналитический метод	0.1	Закрепление отсутствует
7043	361131.33	4323309.49	Аналитический метод	0.1	Закрепление отсутствует
7044	361126.46	4323292.39	Аналитический метод	0.1	Закрепление отсутствует
7045	361124.31	4323279.02	Аналитический метод	0.1	Закрепление отсутствует
7046	361122.98	4323263.39	Аналитический метод	0.1	Закрепление отсутствует
7047	361123.40	4323246.59	Аналитический метод	0.1	Закрепление отсутствует
7048	361128.92	4323228.34	Аналитический метод	0.1	Закрепление отсутствует
7049	361137.76	4323206.85	Аналитический метод	0.1	Закрепление отсутствует
7050	361151.66	4323180.34	Аналитический метод	0.1	Закрепление отсутствует
7051	361163.95	4323162.78	Аналитический метод	0.1	Закрепление отсутствует
7052	361185.78	4323140.88	Аналитический метод	0.1	Закрепление отсутствует

2. Сведения о характерных точках границ объекта					
Обозначение характерных точек границ	Координаты, м		Метод определения координат характерной точки	Средняя квадратическая погрешность положения характерной точки (Mt), м	Описание обозначения точки на местности (при наличии)
	X	Y			
1	2	3	4	5	6
7053	361205.55	4323124.79	Аналитический метод	0.1	Закрепление отсутствует
7054	361217.06	4323116.93	Аналитический метод	0.1	Закрепление отсутствует
7055	361217.92	4323116.45	Аналитический метод	0.1	Закрепление отсутствует
7056	361226.21	4323110.83	Аналитический метод	0.1	Закрепление отсутствует
7057	361247.80	4323099.76	Аналитический метод	0.1	Закрепление отсутствует
7058	361268.37	4323091.70	Аналитический метод	0.1	Закрепление отсутствует
7059	361291.53	4323085.44	Аналитический метод	0.1	Закрепление отсутствует
7060	361312.68	4323082.26	Аналитический метод	0.1	Закрепление отсутствует
7061	361340.57	4323080.58	Аналитический метод	0.1	Закрепление отсутствует
7062	361363.79	4323082.41	Аналитический метод	0.1	Закрепление отсутствует
7063	361388.76	4323087.76	Аналитический метод	0.1	Закрепление отсутствует
7064	361404.32	4323091.34	Аналитический метод	0.1	Закрепление отсутствует
7065	361431.67	4323103.17	Аналитический метод	0.1	Закрепление отсутствует
7066	361449.01	4323113.75	Аналитический метод	0.1	Закрепление отсутствует
7067	361467.71	4323126.46	Аналитический метод	0.1	Закрепление отсутствует
7068	361481.37	4323138.78	Аналитический метод	0.1	Закрепление отсутствует
7069	361496.30	4323152.70	Аналитический метод	0.1	Закрепление отсутствует
7070	361505.18	4323163.57	Аналитический метод	0.1	Закрепление отсутствует
7071	361512.87	4323171.74	Аналитический метод	0.1	Закрепление отсутствует
7072	361520.81	4323185.68	Аналитический метод	0.1	Закрепление отсутствует
7073	361527.21	4323198.63	Аналитический метод	0.1	Закрепление отсутствует
7074	361536.37	4323217.13	Аналитический метод	0.1	Закрепление отсутствует
7075	361540.83	4323229.73	Аналитический метод	0.1	Закрепление отсутствует
7076	361545.31	4323246.16	Аналитический метод	0.1	Закрепление отсутствует
7077	361549.73	4323266.56	Аналитический метод	0.1	Закрепление отсутствует

2. Сведения о характерных точках границ объекта					
Обозначение характерных точек границ	Координаты, м		Метод определения координат характерной точки	Средняя квадратическая погрешность положения характерной точки (Mt), м	Описание обозначения точки на местности (при наличии)
	X	Y			
1	2	3	4	5	6
7078	361551.98	4323287.28	Аналитический метод	0.1	Закрепление отсутствует
7079	361551.62	4323309.82	Аналитический метод	0.1	Закрепление отсутствует
7080	361550.17	4323328.93	Аналитический метод	0.1	Закрепление отсутствует
7081	361550.05	4323330.03	Аналитический метод	0.1	Закрепление отсутствует
7082	361546.55	4323347.46	Аналитический метод	0.1	Закрепление отсутствует
7083	361540.98	4323366.98	Аналитический метод	0.1	Закрепление отсутствует
7084	361533.53	4323387.35	Аналитический метод	0.1	Закрепление отсутствует
7085	361526.12	4323401.25	Аналитический метод	0.1	Закрепление отсутствует
7086	361514.69	4323419.25	Аналитический метод	0.1	Закрепление отсутствует
7087	361505.11	4323433.09	Аналитический метод	0.1	Закрепление отсутствует
7088	361496.48	4323442.99	Аналитический метод	0.1	Закрепление отсутствует
7089	361483.35	4323457.28	Аналитический метод	0.1	Закрепление отсутствует
7090	361470.02	4323468.49	Аналитический метод	0.1	Закрепление отсутствует
7091	361457.98	4323477.69	Аналитический метод	0.1	Закрепление отсутствует
7092	361442.85	4323487.10	Аналитический метод	0.1	Закрепление отсутствует
7093	361428.82	4323495.24	Аналитический метод	0.1	Закрепление отсутствует
7094	361413.25	4323501.81	Аналитический метод	0.1	Закрепление отсутствует
7095	361398.31	4323507.15	Аналитический метод	0.1	Закрепление отсутствует
7096	361385.20	4323511.16	Аналитический метод	0.1	Закрепление отсутствует
7097	361370.37	4323513.99	Аналитический метод	0.1	Закрепление отсутствует
7098	361355.11	4323516.43	Аналитический метод	0.1	Закрепление отсутствует
7099	361339.75	4323517.88	Аналитический метод	0.1	Закрепление отсутствует
7100	361323.96	4323517.78	Аналитический метод	0.1	Закрепление отсутствует
7101	361316.49	4323517.21	Аналитический метод	0.1	Закрепление отсутствует
7102	361315.44	4323517.12	Аналитический метод	0.1	Закрепление отсутствует

2. Сведения о характерных точках границ объекта					
Обозначение характерных точек границ	Координаты, м		Метод определения координат характерной точки	Средняя квадратическая погрешность положения характерной точки (Mt), м	Описание обозначения точки на местности (при наличии)
	X	Y			
1	2	3	4	5	6
7103	361305.93	4323516.40	Аналитический метод	0.1	Закрепление отсутствует
7104	361286.79	4323512.69	Аналитический метод	0.1	Закрепление отсутствует
7105	361276.77	4323509.56	Аналитический метод	0.1	Закрепление отсутствует
7106	361260.36	4323503.99	Аналитический метод	0.1	Закрепление отсутствует
7107	361236.24	4323493.80	Аналитический метод	0.1	Закрепление отсутствует
7108	361217.72	4323482.07	Аналитический метод	0.1	Закрепление отсутствует
7109	361204.77	4323471.24	Аналитический метод	0.1	Закрепление отсутствует
7036	361204.01	4323470.65	Аналитический метод	0.1	Закрепление отсутствует
7110	361873.46	4323418.50	Аналитический метод	0.1	Закрепление отсутствует
7111	361924.16	4323447.94	Аналитический метод	0.1	Закрепление отсутствует
7112	361923.41	4323449.27	Аналитический метод	0.1	Закрепление отсутствует
7113	361921.14	4323455.30	Аналитический метод	0.1	Закрепление отсутствует
7114	361913.82	4323464.26	Аналитический метод	0.1	Закрепление отсутствует
7115	361902.25	4323478.38	Аналитический метод	0.1	Закрепление отсутствует
7116	361908.78	4323487.22	Аналитический метод	0.1	Закрепление отсутствует
7117	361909.23	4323493.72	Аналитический метод	0.1	Закрепление отсутствует
7118	361921.24	4323500.41	Аналитический метод	0.1	Закрепление отсутствует
7119	361926.56	4323503.38	Аналитический метод	0.1	Закрепление отсутствует
7120	361940.11	4323510.93	Аналитический метод	0.1	Закрепление отсутствует
7121	361964.52	4323512.91	Аналитический метод	0.1	Закрепление отсутствует
7122	361971.13	4323517.51	Аналитический метод	0.1	Закрепление отсутствует
7123	361980.83	4323524.75	Аналитический метод	0.1	Закрепление отсутствует
7124	361974.28	4323529.62	Аналитический метод	0.1	Закрепление отсутствует
7125	361976.17	4323540.70	Аналитический метод	0.1	Закрепление отсутствует
7126	361985.07	4323543.40	Аналитический метод	0.1	Закрепление отсутствует

2. Сведения о характерных точках границ объекта					
Обозначение характерных точек границ	Координаты, м		Метод определения координат характерной точки	Средняя квадратическая погрешность положения характерной точки (M _t), м	Описание обозначения точки на местности (при наличии)
	X	Y			
1	2	3	4	5	6
7127	361987.23	4323546.72	Аналитический метод	0.1	Закрепление отсутствует
7128	361942.08	4323581.25	Аналитический метод	0.1	Закрепление отсутствует
7129	361929.33	4323591.66	Аналитический метод	0.1	Закрепление отсутствует
7130	361919.38	4323598.04	Аналитический метод	0.1	Закрепление отсутствует
7131	361890.71	4323576.31	Аналитический метод	0.1	Закрепление отсутствует
7132	361880.53	4323568.61	Аналитический метод	0.1	Закрепление отсутствует
7133	361818.13	4323521.35	Аналитический метод	0.1	Закрепление отсутствует
7134	361817.22	4323508.14	Аналитический метод	0.1	Закрепление отсутствует
7135	361809.46	4323501.69	Аналитический метод	0.1	Закрепление отсутствует
7110	361873.46	4323418.50	Аналитический метод	0.1	Закрепление отсутствует
7136	360696.50	4323389.76	Аналитический метод	0.1	Закрепление отсутствует
7137	360698.50	4323403.87	Аналитический метод	0.1	Закрепление отсутствует
7138	360708.30	4323432.22	Аналитический метод	0.1	Закрепление отсутствует
7139	360694.14	4323437.13	Аналитический метод	0.1	Закрепление отсутствует
7140	360677.81	4323444.26	Аналитический метод	0.1	Закрепление отсутствует
7141	360687.07	4323467.61	Аналитический метод	0.1	Закрепление отсутствует
7142	360709.69	4323456.41	Аналитический метод	0.1	Закрепление отсутствует
7143	360729.77	4323513.26	Аналитический метод	0.1	Закрепление отсутствует
7144	360720.48	4323517.47	Аналитический метод	0.1	Закрепление отсутствует
7145	360728.93	4323539.28	Аналитический метод	0.1	Закрепление отсутствует
7146	360729.82	4323542.55	Аналитический метод	0.1	Закрепление отсутствует
7147	360730.39	4323544.70	Аналитический метод	0.1	Закрепление отсутствует
7148	360735.11	4323568.41	Аналитический метод	0.1	Закрепление отсутствует
7149	360700.50	4323581.12	Аналитический метод	0.1	Закрепление отсутствует
7150	360706.77	4323598.29	Аналитический метод	0.1	Закрепление отсутствует

2. Сведения о характерных точках границ объекта					
Обозначение характерных точек границ	Координаты, м		Метод определения координат характерной точки	Средняя квадратическая погрешность положения характерной точки (Mt), м	Описание обозначения точки на местности (при наличии)
	X	Y			
1	2	3	4	5	6
7151	360701.59	4323599.20	Аналитический метод	0.1	Закрепление отсутствует
7152	360662.37	4323618.11	Аналитический метод	0.1	Закрепление отсутствует
7153	360659.24	4323619.82	Аналитический метод	0.1	Закрепление отсутствует
7154	360612.80	4323642.64	Аналитический метод	0.1	Закрепление отсутствует
7155	360608.86	4323635.12	Аналитический метод	0.1	Закрепление отсутствует
7156	360594.33	4323603.60	Аналитический метод	0.1	Закрепление отсутствует
7157	360593.25	4323599.39	Аналитический метод	0.1	Закрепление отсутствует
7158	360581.65	4323573.84	Аналитический метод	0.1	Закрепление отсутствует
7159	360575.00	4323560.88	Аналитический метод	0.1	Закрепление отсутствует
7160	360563.02	4323536.38	Аналитический метод	0.1	Закрепление отсутствует
7161	360558.65	4323523.90	Аналитический метод	0.1	Закрепление отсутствует
7162	360553.03	4323512.40	Аналитический метод	0.1	Закрепление отсутствует
7163	360551.28	4323513.18	Аналитический метод	0.1	Закрепление отсутствует
7164	360544.99	4323500.35	Аналитический метод	0.1	Закрепление отсутствует
7165	360539.00	4323487.78	Аналитический метод	0.1	Закрепление отсутствует
7166	360521.20	4323451.15	Аналитический метод	0.1	Закрепление отсутствует
7167	360518.01	4323444.89	Аналитический метод	0.1	Закрепление отсутствует
7168	360504.61	4323416.75	Аналитический метод	0.1	Закрепление отсутствует
7169	360488.48	4323424.33	Аналитический метод	0.1	Закрепление отсутствует
7170	360476.72	4323418.33	Аналитический метод	0.1	Закрепление отсутствует
7171	360473.88	4323412.49	Аналитический метод	0.1	Закрепление отсутствует
7172	360457.03	4323377.79	Аналитический метод	0.1	Закрепление отсутствует
7173	360524.39	4323348.32	Аналитический метод	0.1	Закрепление отсутствует
7174	360524.51	4323348.56	Аналитический метод	0.1	Закрепление отсутствует
7175	360545.84	4323389.44	Аналитический метод	0.1	Закрепление отсутствует

2. Сведения о характерных точках границ объекта					
Обозначение характерных точек границ	Координаты, м		Метод определения координат характерной точки	Средняя квадратическая погрешность положения характерной точки (M _t), м	Описание обозначения точки на местности (при наличии)
	X	Y			
1	2	3	4	5	6
7176	360555.41	4323384.30	Аналитический метод	0.1	Закрепление отсутствует
7177	360584.67	4323447.69	Аналитический метод	0.1	Закрепление отсутствует
7178	360586.13	4323450.99	Аналитический метод	0.1	Закрепление отсутствует
7179	360587.72	4323454.38	Аналитический метод	0.1	Закрепление отсутствует
7180	360610.42	4323503.83	Аналитический метод	0.1	Закрепление отсутствует
7181	360625.72	4323498.13	Аналитический метод	0.1	Закрепление отсутствует
7182	360593.17	4323428.08	Аналитический метод	0.1	Закрепление отсутствует
7183	360578.39	4323396.20	Аналитический метод	0.1	Закрепление отсутствует
7184	360569.42	4323376.68	Аналитический метод	0.1	Закрепление отсутствует
7185	360613.70	4323356.94	Аналитический метод	0.1	Закрепление отсутствует
7186	360625.67	4323374.73	Аналитический метод	0.1	Закрепление отсутствует
7187	360659.80	4323362.01	Аналитический метод	0.1	Закрепление отсутствует
7188	360662.59	4323369.12	Аналитический метод	0.1	Закрепление отсутствует
7189	360681.80	4323361.88	Аналитический метод	0.1	Закрепление отсутствует
7190	360686.73	4323375.93	Аналитический метод	0.1	Закрепление отсутствует
7191	360690.66	4323374.44	Аналитический метод	0.1	Закрепление отсутствует
7136	360696.50	4323389.76	Аналитический метод	0.1	Закрепление отсутствует
7192	360185.67	4323064.91	Аналитический метод	0.1	Закрепление отсутствует
7193	360151.73	4323092.36	Аналитический метод	0.1	Закрепление отсутствует
7194	360126.74	4323085.42	Аналитический метод	0.1	Закрепление отсутствует
7195	360067.64	4323085.97	Аналитический метод	0.1	Закрепление отсутствует
7196	360012.80	4323106.19	Аналитический метод	0.1	Закрепление отсутствует
7197	360006.27	4323074.17	Аналитический метод	0.1	Закрепление отсутствует
7198	360026.33	4323003.67	Аналитический метод	0.1	Закрепление отсутствует
7199	360090.07	4323020.25	Аналитический метод	0.1	Закрепление отсутствует

2. Сведения о характерных точках границ объекта					
Обозначение характерных точек границ	Координаты, м		Метод определения координат характерной точки	Средняя квадратическая погрешность положения характерной точки (M _t), м	Описание обозначения точки на местности (при наличии)
	X	Y			
1	2	3	4	5	6
7200	360110.68	4323028.38	Аналитический метод	0.1	Закрепление отсутствует
7201	360140.97	4323034.61	Аналитический метод	0.1	Закрепление отсутствует
7202	360190.77	4323047.42	Аналитический метод	0.1	Закрепление отсутствует
7192	360185.67	4323064.91	Аналитический метод	0.1	Закрепление отсутствует
7203	360358.06	4322780.37	Аналитический метод	0.1	Закрепление отсутствует
7204	360326.93	4322859.10	Аналитический метод	0.1	Закрепление отсутствует
7205	360307.60	4322866.65	Аналитический метод	0.1	Закрепление отсутствует
7206	360289.85	4322854.96	Аналитический метод	0.1	Закрепление отсутствует
7207	360288.54	4322856.26	Аналитический метод	0.1	Закрепление отсутствует
7208	360270.31	4322863.06	Аналитический метод	0.1	Закрепление отсутствует
7209	360269.39	4322863.42	Аналитический метод	0.1	Закрепление отсутствует
7210	360226.59	4322737.00	Аналитический метод	0.1	Закрепление отсутствует
7211	360226.19	4322734.75	Аналитический метод	0.1	Закрепление отсутствует
7212	360298.36	4322715.73	Аналитический метод	0.1	Закрепление отсутствует
7213	360299.58	4322718.59	Аналитический метод	0.1	Закрепление отсутствует
7214	360311.60	4322724.56	Аналитический метод	0.1	Закрепление отсутствует
7215	360316.54	4322735.52	Аналитический метод	0.1	Закрепление отсутствует
7216	360309.28	4322766.91	Аналитический метод	0.1	Закрепление отсутствует
7217	360312.24	4322768.02	Аналитический метод	0.1	Закрепление отсутствует
7203	360358.06	4322780.37	Аналитический метод	0.1	Закрепление отсутствует
7218	359946.72	4323181.45	Аналитический метод	0.1	Закрепление отсутствует
7219	359951.14	4323181.84	Аналитический метод	0.1	Закрепление отсутствует
7220	359980.03	4323180.65	Аналитический метод	0.1	Закрепление отсутствует
7221	359979.99	4323199.35	Аналитический метод	0.1	Закрепление отсутствует
7222	360003.52	4323198.84	Аналитический метод	0.1	Закрепление отсутствует

2. Сведения о характерных точках границ объекта

Обозначение характерных точек границ	Координаты, м		Метод определения координат характерной точки	Средняя квадратическая погрешность положения характерной точки (Ml), м	Описание обозначения точки на местности (при наличии)
	X	Y			
1	2	3	4	5	6
7223	360007.08	4323199.86	Аналитический метод	0.1	Закрепление отсутствует
7224	360006.79	4323219.91	Аналитический метод	0.1	Закрепление отсутствует
7225	360006.23	4323241.67	Аналитический метод	0.1	Закрепление отсутствует
7226	359990.97	4323246.56	Аналитический метод	0.1	Закрепление отсутствует
7227	359979.97	4323246.48	Аналитический метод	0.1	Закрепление отсутствует
7228	359979.47	4323260.90	Аналитический метод	0.1	Закрепление отсутствует
7229	359949.92	4323262.88	Аналитический метод	0.1	Закрепление отсутствует
7230	359949.50	4323262.93	Аналитический метод	0.1	Закрепление отсутствует
7231	359943.95	4323215.84	Аналитический метод	0.1	Закрепление отсутствует
7218	359946.72	4323181.45	Аналитический метод	0.1	Закрепление отсутствует
7232	363148.02	4318788.28	Аналитический метод	0.1	Закрепление отсутствует
7233	363149.95	4318816.19	Аналитический метод	0.1	Закрепление отсутствует
7234	363158.02	4318815.64	Аналитический метод	0.1	Закрепление отсутствует
7235	363158.41	4318821.20	Аналитический метод	0.1	Закрепление отсутствует
7236	363157.52	4318824.00	Аналитический метод	0.1	Закрепление отсутствует
7237	363155.27	4318826.35	Аналитический метод	0.1	Закрепление отсутствует
7238	363125.42	4318828.27	Аналитический метод	0.1	Закрепление отсутствует
7239	363122.39	4318821.91	Аналитический метод	0.1	Закрепление отсутствует
7240	363122.04	4318800.21	Аналитический метод	0.1	Закрепление отсутствует
7241	363137.32	4318798.81	Аналитический метод	0.1	Закрепление отсутствует
7242	363136.91	4318792.89	Аналитический метод	0.1	Закрепление отсутствует
7243	363142.61	4318792.35	Аналитический метод	0.1	Закрепление отсутствует
7244	363142.41	4318788.78	Аналитический метод	0.1	Закрепление отсутствует
7232	363148.02	4318788.28	Аналитический метод	0.1	Закрепление отсутствует
7245	363948.74	4318672.15	Аналитический метод	0.1	Закрепление отсутствует

2. Сведения о характерных точках границ объекта					
Обозначение характерных точек границ	Координаты, м		Метод определения координат характерной точки	Средняя квадратическая погрешность положения характерной точки (Мп), м	Описание обозначения точки на местности (при наличии)
	X	Y			
1	2	3	4	5	6
7246	363946.54	4318638.88	Аналитический метод	0.1	Закрепление отсутствует
7247	363978.76	4318637.05	Аналитический метод	0.1	Закрепление отсутствует
7248	363981.07	4318670.16	Аналитический метод	0.1	Закрепление отсутствует
7245	363948.74	4318672.15	Аналитический метод	0.1	Закрепление отсутствует
7249	363098.10	4318756.88	Аналитический метод	0.1	Закрепление отсутствует
7250	363098.03	4318757.60	Аналитический метод	0.1	Закрепление отсутствует
7251	363098.21	4318760.28	Аналитический метод	0.1	Закрепление отсутствует
7252	363101.11	4318760.25	Аналитический метод	0.1	Закрепление отсутствует
7253	363102.35	4318778.19	Аналитический метод	0.1	Закрепление отсутствует
7254	363094.43	4318779.41	Аналитический метод	0.1	Закрепление отсутствует
7255	363082.63	4318784.84	Аналитический метод	0.1	Закрепление отсутствует
7256	363069.22	4318785.91	Аналитический метод	0.1	Закрепление отсутствует
7257	363064.79	4318786.43	Аналитический метод	0.1	Закрепление отсутствует
7258	363063.47	4318767.39	Аналитический метод	0.1	Закрепление отсутствует
7259	363069.82	4318759.13	Аналитический метод	0.1	Закрепление отсутствует
7249	363098.10	4318756.88	Аналитический метод	0.1	Закрепление отсутствует
7260	362828.59	4317200.39	Аналитический метод	0.1	Закрепление отсутствует
7261	362843.47	4317199.54	Аналитический метод	0.1	Закрепление отсутствует
7262	362843.31	4317202.43	Аналитический метод	0.1	Закрепление отсутствует
7263	362843.67	4317226.40	Аналитический метод	0.1	Закрепление отсутствует
7264	362843.78	4317236.13	Аналитический метод	0.1	Закрепление отсутствует
7265	362844.23	4317247.74	Аналитический метод	0.1	Закрепление отсутствует
7266	362843.30	4317252.55	Аналитический метод	0.1	Закрепление отсутствует
7267	362841.93	4317254.97	Аналитический метод	0.1	Закрепление отсутствует
7268	362839.01	4317255.35	Аналитический метод	0.1	Закрепление отсутствует

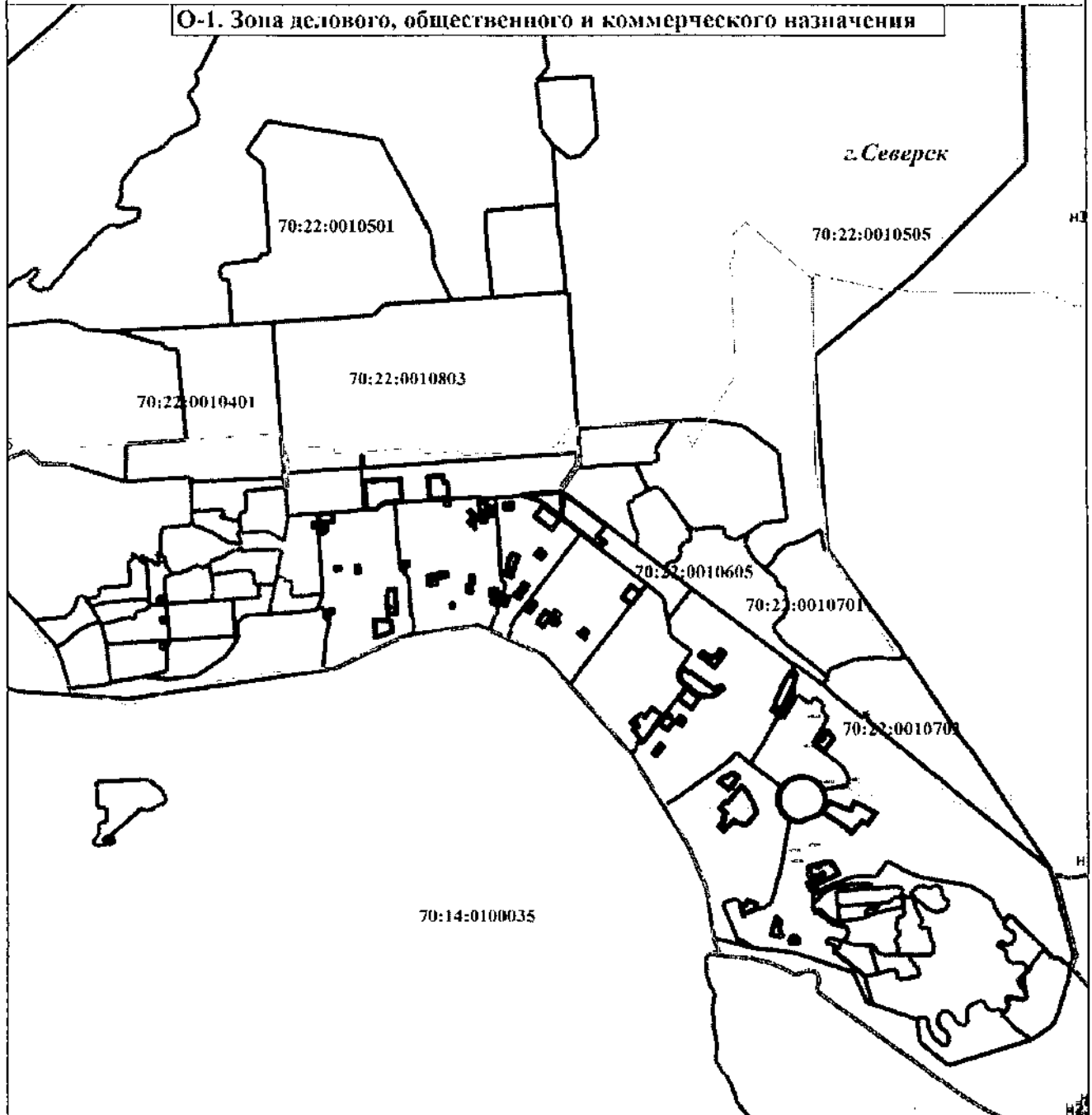
2. Сведения о характерных точках границ объекта					
Обозначение характерных точек границ	Координаты, м		Метод определения координат характерной точки	Средняя квадратическая погрешность положения характерной точки (M _t), м	Описание обозначения точки на местности (при наличии)
	X	Y			
1	2	3	4	5	6
7269	362836.23	4317256.13	Аналитический метод	0.1	Закрепление отсутствует
7270	362832.87	4317254.32	Аналитический метод	0.1	Закрепление отсутствует
7271	362832.98	4317261.66	Аналитический метод	0.1	Закрепление отсутствует
7272	362833.11	4317269.83	Аналитический метод	0.1	Закрепление отсутствует
7273	362828.13	4317270.17	Аналитический метод	0.1	Закрепление отсутствует
7274	362828.27	4317251.80	Аналитический метод	0.1	Закрепление отсутствует
7275	362822.64	4317248.84	Аналитический метод	0.1	Закрепление отсутствует
7276	362818.20	4317248.42	Аналитический метод	0.1	Закрепление отсутствует
7277	362797.49	4317248.93	Аналитический метод	0.1	Закрепление отсутствует
7278	362781.06	4317249.41	Аналитический метод	0.1	Закрепление отсутствует
7279	362781.08	4317245.23	Аналитический метод	0.1	Закрепление отсутствует
7280	362782.38	4317200.25	Аналитический метод	0.1	Закрепление отсутствует
7260	362828.59	4317200.39	Аналитический метод	0.1	Закрепление отсутствует
7281	363216.82	4321672.41	Аналитический метод	0.1	Закрепление отсутствует
7282	363224.64	4321666.34	Аналитический метод	0.1	Закрепление отсутствует
7283	363237.48	4321649.85	Аналитический метод	0.1	Закрепление отсутствует
7284	363239.75	4321651.79	Аналитический метод	0.1	Закрепление отсутствует
7285	363253.42	4321634.32	Аналитический метод	0.1	Закрепление отсутствует
7286	363251.00	4321628.28	Аналитический метод	0.1	Закрепление отсутствует
7287	363249.90	4321623.93	Аналитический метод	0.1	Закрепление отсутствует
7288	363263.92	4321605.72	Аналитический метод	0.1	Закрепление отсутствует
7289	363267.90	4321600.89	Аналитический метод	0.1	Закрепление отсутствует
7290	363276.79	4321603.23	Аналитический метод	0.1	Закрепление отсутствует
7291	363340.15	4321651.32	Аналитический метод	0.1	Закрепление отсутствует
7292	363384.63	4321686.28	Аналитический метод	0.1	Закрепление отсутствует

2. Сведения о характерных точках границ объекта					
Обозначение характерных точек границ	Координаты, м		Метод определения координат характерной точки	Средняя квадратическая погрешность положения характерной точки (Ml), м	Описание обозначения точки на местности (при наличии)
	X	Y			
1	2	3	4	5	6
7293	363330.10	4321755.72	Аналитический метод	0.1	Закрепление отсутствует
7294	363326.43	4321753.09	Аналитический метод	0.1	Закрепление отсутствует
7295	363314.99	4321768.53	Аналитический метод	0.1	Закрепление отсутствует
7296	363312.03	4321772.23	Аналитический метод	0.1	Закрепление отсутствует
7297	363214.45	4321696.08	Аналитический метод	0.1	Закрепление отсутствует
7298	363217.01	4321677.08	Аналитический метод	0.1	Закрепление отсутствует
7281	363216.82	4321672.41	Аналитический метод	0.1	Закрепление отсутствует
3. Сведения о характерных точках части (частей) границы объекта					
Обозначение характерных точек части границы	Координаты, м		Метод определения координат характерной точки	Средняя квадратическая погрешность положения характерной точки (Mt), м	Описание обозначения точки на местности (при наличии)
	X	Y			
1	2	3	4	5	6
-	-	-	-	-	-

ТЕКСТОВОЕ ОПИСАНИЕ местоположения границ населенных пунктов, территориальных зон		
Прохождение границы		Описание прохождения границы
от точки	до точки	
1	2	3
-	-	-




План границ объекта

О-1. Зона делового, общественного и коммерческого назначения



Масштаб 1:57000

Условные обозначения

-  - Граница кадастрового квартала
-  - Граница населенного пункта
-  - Граница территориальной зоны
- 70:22:0010803** - Номер кадастрового квартала

Подпись _____

Дата " ____ " ____ г.

Место для оттиска печати (при наличии) лица, составившего описание местоположения границ объекта

Советник – главный архитектор
Комитета архитектуры и градостроительства
Администрации ЗАТО Северск
Поженько Оксана Владимировна
(382-3) 77-39-96
30.05.2024

