





Площадь публичного сервитута: 585 кв. м
Система координат: МСК-70, зона 4

Обозначение характерных точек границ	Координаты, м		Обозначение характерных точек границ	Координаты, м		
	№	Х		У	№	Х
1	379974.53	4309321.33	27	379980.98	4309421.81	
2	379975.01	4309320.71	28	379977.03	4309433.54	

Условные обозначения:

- | | |
|---|--|
| •1 | Характерная точка границы публичного сервитута |
|  | Граница публичного сервитута |
|  | Границы сооружений ЕГРН |
|  | Ось существующего сооружения |
|  | Границы земельных участков ЕГРН |
| :128 | Обозначение кадастрового номера |
| 70:22:0202004 | Граница/номер кадастрового квартала |



Кадастровый инженер _____ М.А. Городецкая