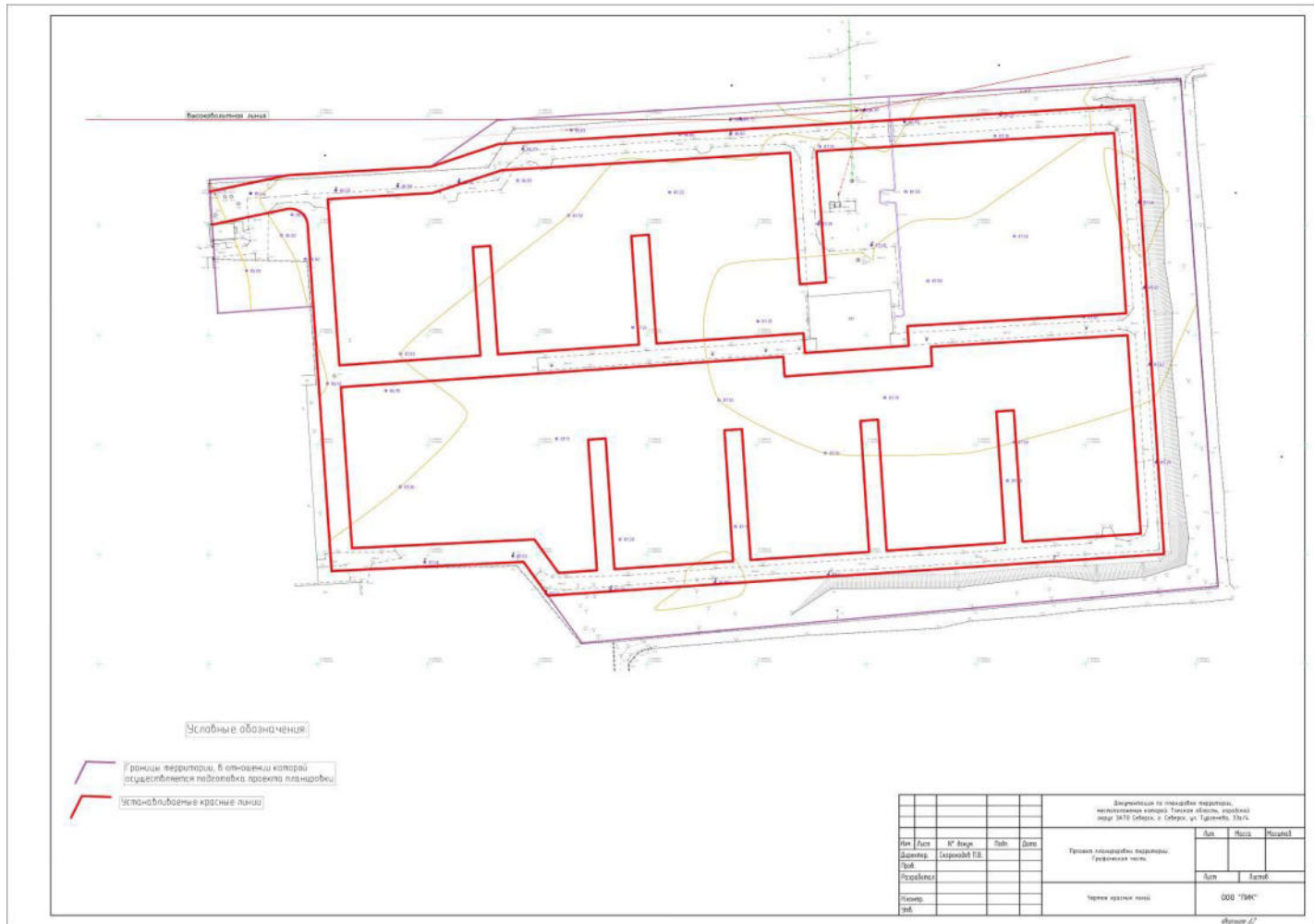


УТВЕРЖДЕН
постановлением
Администрации ЗАТО Северск
от _____ № _____

ПРОЕКТ

планировки территории, расположенной по адресу: Томская область, ЗАТО Северск,
г.Северск, ул.Тургенева, 33а/4

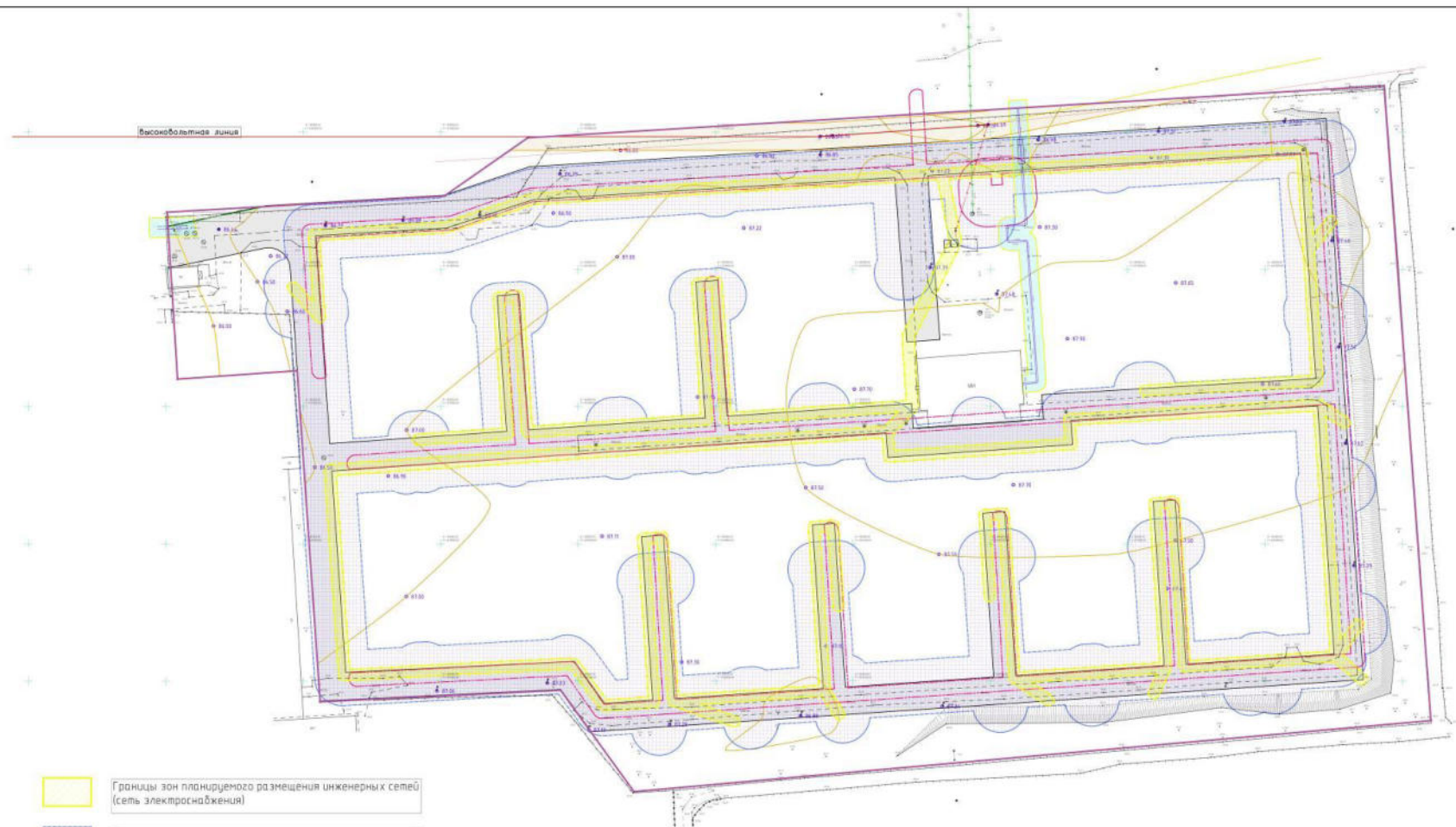


Перечень координат характерных точек устанавливаемых красных линий.

Контур	Номер	Координаты	
		X	Y
[1]	1	363565.51	4316450.78
[1]	2	363566.00	4316453.12
[1]	3	363572.91	4316486.28
[1]	4	363576.74	4316551.41
[1]	5	363580.08	4316561.39
[1]	6	363587.12	4316582.43
[1]	7	363588.47	4316604.65
[1]	8	363601.95	4316826.51
[1]	9	363604.72	4316872.22
[1]	10	363606.06	4316894.18
[1]	11	363569.33	4316896.88
[1]	12	363532.6	4316899.59
[1]	13	363495.87	4316902.3
[1]	14	363459.14	4316905.00
[1]	15	363422.41	4316907.71
[1]	16	363418.43	4316908.01
[1]	17	363385.66	4316910.43
[1]	18	363383.56	4316886.92
[1]	19	363380.16	4316848.85
[1]	20	363376.76	4316810.77
[1]	21	363373.37	4316772.7
[1]	22	363369.97	4316734.64
[1]	23	363366.57	4316696.57
[1]	24	363363.17	4316658.5
[1]	25	363359.77	4316620.43
[1]	26	363381.32	4316604.84
[1]	27	363396.41	4316593.92
[1]	28	363396.71	4316593.7
[1]	29	363392.49	4316506.2
[1]	30	363513.09	4316497.84
[1]	31	363543.43	4316495.74
[1]	32	363550.97	4316495.21
[1]	33	363551.42	4316495.1
[1]	34	363552.36	4316494.85
[1]	35	363553.69	4316494.22
[1]	36	363554.97	4316493.29
[1]	37	363556.04	4316492.12
[1]	38	363556.89	4316490.7
[1]	39	363557.43	4316489.13
[1]	40	363557.63	4316487.61

[1]	41	363557.54	4316486.12
[1]	42	363552.56	4316462.13
[1]	43	363550.39	4316451.75
[1]	1	363565.51	4316450.78
[1.1]	44	363564.56	4316548.62
[1.1]	45	363538.75	4316550.41
[1.1]	46	363540.02	4316568.59
[1.1]	47	363540.85	4316580.56
[1.1]	48	363541.69	4316592.54
[1.1]	49	363542.95	4316610.72
[1.1]	50	363543.79	4316622.69
[1.1]	51	363545.05	4316640.87
[1.1]	52	363545.89	4316652.84
[1.1]	53	363547.99	4316683.00
[1.1]	54	363550.43	4316717.72
[1.1]	55	363583.14	4316715.3
[1.1]	56	363581.04	4316680.73
[1.1]	57	363579.21	4316650.56
[1.1]	58	363577.38	4316620.39
[1.1]	59	363575.54	4316590.22
[1.1]	60	363575.54	4316590.13
[1.1]	61	363575.15	4316583.84
[1.1]	62	363564.76	4316552.11
[1.1]	44	363564.56	4316548.62
[1.2]	63	363583.87	4316727.28
[1.2]	64	363549.45	4316729.82
[1.2]	65	363524.15	4316731.69
[1.2]	66	363523.27	4316719.73
[1.2]	67	363521.84	4316719.83
[1.2]	68	363491.88	4316722.03
[1.2]	69	363495.17	4316769.38
[1.2]	70	363539.59	4316766.37
[1.2]	71	363541.81	4316796.39
[1.2]	72	363544.03	4316826.53
[1.2]	73	363589.73	4316823.69
[1.2]	74	363587.89	4316793.52
[1.2]	75	363586.06	4316763.35
[1.2]	63	363583.87	4316727.28

						Проект межевания территории. Текстовая часть	Стадия	Лист	Листов
Изм.	Кол.	Лист	№ док.	Подп.	Дата		П	5	30



- Границы зон планируемого размещения инженерных сетей (сеть электроснабжения)
- Границы зон планируемого размещения инженерных сетей (сеть водоснабжения)
- Границы зон планируемого размещения инженерных сетей (сеть газоснабжения)
- Границы зон существующего размещения инженерных сетей (сеть теплоснабжения)
- Границы зон существующего размещения инженерных сетей (сеть электроснабжения высокого напряжения)
- Границы зон планируемого размещения линейного объекта, улично-дорожная сеть

				Документация по планировке территории, исполнение которой: Тамбовская область, городской округ ЗАТО Семенов, д. Семенов, ул. Гурьянова, 33а/4			
Имя	Лист	№ докум.	Подп.	Дата	Проект планировки территории. Градостроительная часть.	Лист	Масштаб
Директор		Скоробогатов П.В.					
Разработчик					Чертеж границ зон планируемого размещения линейных объектов.	Лист	Листов
Начальник							
Инж.						ООО "ТИК"	

ПОЛОЖЕНИЕ
о размещении линейных объектов

№ п/п	Параметры	Содержание параметров
1	2	3
1	Наименование, основные характеристики и назначение планируемых для размещения линейных объектов	
1.1	Улица на территории ведения гражданами садоводства (согласно СП 53.13330.2019) – объект местного значения	
	Категория линейного объекта (согласно СП 53.13330.2019)	Улица в зоне жилой застройки местного значения
	Основное назначение линейного объекта	Транспортные и пешеходные связи на территории жилых районов (микрорайонов), выходы на магистральные улицы районного значения, улицы и дороги регулируемого движения.
	Расчетная скорость движения	20-30 км/ч.
	Число полос движения улицы Ширина полосы движения улицы Ширина проезжей части проездов	2 полосы, по 1 в каждом направлении. 2,75 м. 3,5 м.
	Наименьшая ширина пешеходной части тротуара	1,0 м.
	Протяженность	1898 м (в границах разработки проекта планировки).
	Проектная мощность	Не подлежит установлению.
	Пропускная способность	Не подлежит установлению.
	Грузонапряженность	Не подлежит установлению.
	Интенсивность движения	Не подлежит установлению.
	Пешеходные переходы	Пешеходные переходы устраиваются в уровне проезжей части.
1.2	Линейные объекты инженерной инфраструктуры – сеть электроснабжения	
	Характеристика Характер размещенияСтатус	Проектируемые сети электроснабжения – кабели высокого напряжения предназначены для подведения электроснабжения к планируемому ТП. С дальнейшей разводкой доземельных участков кабелей низкого напряжения. Подземный, надземный Проектируемые.
1.3	Линейные объекты инженерной инфраструктуры – ливневая канализация	
	Характеристика Характер размещенияСтатус	Система дождевой канализации по самотечному режиму. Диаметр от 250 мм. Подземный Проектируемые
1.4	Линейные объекты инженерной инфраструктуры – сеть газоснабжения низкого давления	
	Характеристика Характер размещенияСтатус	Проектируемые сети газоснабжения низкого давления предназначены для подведения газоснабжения до земельных участков Подземный, надземный Проектируемые

						Проект межевания территории. Текстовая часть	Стадия	Лист	Листов
Изм.	Кол.	Лист	№ док.	Подп.	Дата		П	7	30

1.1.4							Линейные объекты инженерной инфраструктуры – сеть водоснабжения (подземная)					
		Характеристика			Проектируемые сети водоснабжения предназначены для подведения воды до земельных участков							
		Характер размещения			Подземный							
		Статус			Проектируемые							
2		Перечень субъектов Российской Федерации, перечень муниципальных районов, городских округов в составе субъектов Российской Федерации, перечень поселений, населенных пунктов, внутригородских территорий городов федерального значения, на территориях которых устанавливаются зоны планируемого размещения линейных объектов										
		Объект проектирования расположен на территории муниципального образования городской округ ЗАТО Северск, г. Северск, ул. Тургенева, 33а/4 Томской области Российской Федерации										
3		Перечень координат характерных точек границ зон планируемого размещения линейных объектов и зон планируемого размещения объектов капитального строительства, проектируемых в составе линейных объектов (см. ниже)										
4		Предельные параметры разрешенного строительства, реконструкции объектов капитального строительства, входящих в состав линейных объектов в границах зон их планируемого размещения										
		<p>В составе линейного объекта – улица на территории ведения гражданами садоводства (согласно СП 53.13330.2019) – объект местного значения планируется размещение:</p> <ul style="list-style-type: none">- сетей ливневой канализации, в границах зоны её планируемого размещения;- сетей электроснабжения;- сети водоснабжения;- сети газоснабжения низкого давления <p>Предельные параметры разрешенного строительства, реконструкции объектов капитального строительства, входящих в состав линейных объектов в границах зон их планируемого размещения:</p> <ul style="list-style-type: none">- минимальная площадь озелененных территорий земельного участка 15%;- предельное количество этажей и (или) предельная высота объектов капитального строительства – не более 2 этажей;- максимальный процент застройки – 40%;- минимальные отступы от границ земельных участков – согласно Положению о размещении объектов капитального строительства;- требования к архитектурным решениям объектов капитального строительства – согласно Положению о размещении объектов капитального строительства;- требования к цветовому решению внешнего облика таких объектов – согласно Положению о размещении объектов капитального строительства;- требования к строительным материалам – не подлежат установлению;- требования к объемно-пространственным, архитектурно-стилистическим и иным характеристикам – не подлежат установлению.										
5		Информация о необходимости осуществления мероприятий по защите сохраняемых объектов капитального строительства (здание, строение, сооружение, объекты, строительство которых не завершено), существующих и строящихся на момент подготовки проекта планировки территории, а также объектов капитального строительства, планируемых к строительству в соответствии с ранее утвержденной документацией по планировке территории, от возможного негативного воздействия в связи с размещением линейных объектов										
5.1		Существующие сети электроснабжения низкого напряжения, в т.ч. сети электроосвещения										
		Характер размещения			Подземный и надземный (0,4 кВ).							
		Характеристика			<p>В рамках проекта предусматривается сохранение существующей подземной и части надземной сети электроснабжения низкого напряжения, в т.ч. сети электроосвещения. Мероприятия по защите данного объекта необходимо выполнить в соответствии с постановлением Правительства Российской Федерации от 24.02.2009</p> <p>№ 160 «О порядке установления охранных зон объектов электросетевого хозяйства и особых условий использования земельных участков, расположенных в границах таких зон».</p>							
						Проект межевания территории. Текстовая часть		Стадия	Лист	Листов		
								П	8	30		
Изм.	Кол.	Лист	№ док.	Подп.	Дата							

5.2 Существующие сети электроснабжения высокого напряжения																		
Характер размещения	Надземный (35 кВ).																	
Характеристика	В рамках проекта предусматривается сохранение существующей надземной сети электроснабжения высокого напряжения. Мероприятия по защите данного объекта необходимо выполнить в соответствии с постановлением Правительства Российской Федерации от 24.02.2009 № 160 «О порядке установления охранных зон объектов электросетевого хозяйства и особых условий использования земельных участков, расположенных в границах таких зон».																	
5.3 Существующие сети теплоснабжения																		
Характер размещения	Подземный и надземный.																	
Характеристика	В рамках проекта предусматривается сохранение части, существующей подземной и части надземной сети теплоснабжения. Мероприятия по защите данного объекта необходимо выполнить в соответствии с приказом Минстроя России от 17.08.1992 № 197 «О типовых правилах охраны коммунальных тепловых сетей» и приказом Минстроя России от 06.08.2020 № 428/пр «О признании не подлежащим применению приказа Министерства архитектуры, строительства и жилищно-коммунального хозяйства Российской Федерации от 17 августа 1992 г. № 197».																	
6	Информация о необходимости осуществления мероприятий по защите объектов капитального строительства, планируемых к строительству в соответствии с ранее утвержденной документацией по планировке территории, от возможного негативного воздействия в связи с размещением линейных объектов																	
	В границах территории, в отношении которой осуществляется подготовка проекта планировки, объекты настоящим проектом учтены как существующие.																	
7	Информация о необходимости осуществления мероприятий по сохранению объектов культурного наследия от возможного негативного воздействия в связи с размещением линейных объектов																	
	В границах территории, в отношении которой осуществляется подготовка проекта планировки, отсутствуют объекты культурного наследия.																	
8	Информация о необходимости осуществления мероприятий по охране окружающей среды																	
	Перечень мероприятий по предотвращению и (или) снижению возможного негативного воздействия намечаемой хозяйственной деятельности на окружающую среду.																	
8.1	Мероприятия по охране растительного и животного мира																	
	<p>Основными факторами воздействия проектируемого объекта на растительный и животный мир являются:</p> <ul style="list-style-type: none"> - отчуждение территории под строительство; - загрязнение компонентов среды вредными веществами. <p>Мероприятия по охране растительного мира.</p> <p>Для охраны объектов растительного мира при строительстве развязки проектом предусматривается комплекс мероприятий:</p> <ul style="list-style-type: none"> - строительные работы проводить строго в пределах отведенной полосы отвода; - не допускать захламления территории строительства; - по окончании строительства провести работы по восстановлению нарушенных земель(рекультивацию). <p>Мероприятия по охране животного мира.</p> <p>Особо охраняемых видов животных на участке работ нет, охотничьи угодья отсутствуют, ценные в хозяйственном отношении охотничьи животные не обитают. Так как объект строительства располагается в границах населенного пункта, где отсутствует естественная среда обитания животных, воздействия на животный мир не предусматривается.</p>																	
		<table border="1"> <tr> <td></td><td></td><td></td><td></td><td>Проект межевания территории. Текстовая</td><td>Стадия</td><td>Лист</td><td>Листов</td></tr> <tr> <td></td><td></td><td></td><td></td><td>часть</td><td>П</td><td>9</td><td>30</td></tr> </table>					Проект межевания территории. Текстовая	Стадия	Лист	Листов					часть	П	9	30
				Проект межевания территории. Текстовая	Стадия	Лист	Листов											
				часть	П	9	30											
Изм.	Кол.	Лист	№ док.	Подп.	Дата													

8.2 Мероприятия по охране атмосферного воздуха								
<p>В качестве мероприятий, позволяющих снизить выбросы загрязняющих веществ до минимума, проектом предусматриваются:</p> <ul style="list-style-type: none">- использование строительных машин и механизмов в исправном состоянии, прошедших техосмотр;- исключение одновременной работы строительной техники;- ограничение работы строительной техники на холостом режиме;- соблюдение графика производства работ; <p>ограждение места проведения работ.</p>								
8.3 Мероприятия по охране подземных и поверхностных вод								
<p>Мероприятия по охране поверхностных и подземных вод при строительстве объекта.</p> <p>В качестве мероприятий по предотвращению загрязнения подземных вод проектом предусматривается:</p> <ul style="list-style-type: none">- планировка строительных площадок;- мощение площадок и подъездных дорог дорожными плитами;- сбор сточных вод со строительных площадок в отстойники, установленные в пониженных местах;- использование дорожно-строительной техники в исправном состоянии, прошедшей техосмотр;- организация для заправки дорожной техники топливом площадки для заправки машин с твердым покрытием и наличием поддона для исключения проливов топлива. <p>С учетом принятых в проекте мероприятий воздействия на подземные воды при строительстве не предусматривается.</p> <p>Мероприятия по охране поверхностных и подземных вод при эксплуатации линейных объектов.</p> <p>При эксплуатации улицы загрязнение прилегающей территории обусловлено стоком поверхностных вод с дорожного полотна. С целью минимизации отрицательного влияния объекта на гидросферу необходимо выполнение следующего комплекса работ:</p> <ul style="list-style-type: none">- устройство ливневой канализации;- укрепление откосов насыпи; <p>укрепление водоотводных канав и кюветов.</p>								
8.4 Мероприятия по охране и рациональному использованию земельных ресурсов и почвенного покрова								
<p>Мероприятия по охране и рациональному использованию земельных ресурсов и почвенного покрова.</p> <p>При строительстве проектируемой дороги выполняются следующие виды работы:</p> <ul style="list-style-type: none">- разработка, перемещение и укладка грунта землеройными машинами и транспортными средствами при возведении земляного полотна и устройстве дорожной одежды, строительстве искусственных сооружений, прокладке и переносе инженерных коммуникаций;- расчистка полосы отвода от деревьев и кустарников, снятие и перемещение растительного слоя;- размещение строительных площадок. <p>В целях предупреждения отрицательного воздействия проектируемого объекта на прилегающие ландшафты, проектом предусматриваются следующие мероприятия:</p> <ul style="list-style-type: none">- откосы насыпи укрепляются посевом многолетних трав по слою растительного грунта толщиной 15 см; для укрепительных работ используется растительный грунт (кроме грунтов мягко пластичной консистенции), ранее срезанный в основании насыпей и из выемок; <p>укрепление канавы и кюветов.</p>								
8.5 Мероприятия по сбору, использованию, обезвреживанию, транспортировке и размещению отходов								
<p>Мероприятия, направленные на снижение воздействия отходов на окружающую среду.</p> <p>При организации строительных площадок и выполнении подготовительных работ с целью уменьшения загрязнения окружающей среды предусматривается:</p> <ul style="list-style-type: none">- ремонт, техническое обслуживание и заправку техники осуществлять вне стройплощадок на специализированных предприятиях города;- для временного накопления отходов использовать контейнеры для сбора мусора;- контейнеры для сбора мусора устанавливаются на площадках с твердым покрытием;- селективный сбор отходов;- ограждение площадок. <p>Отходы от вырубки деревьев должны своевременно вывозиться автотранспортом на полигон ТБО г. Северска, не складироваться.</p> <p>Не допускается:</p>								
					Проект межевания территории. Текстовая часть	Стадия	Лист	Листов
						П	10	30
Изм.	Кол.	Лист	№ док.	Подп.	Дата			

**Перечень координат характерных точек
границ зон планируемого размещения линейных объектов**

Каталог координат в системе МСК-70 зона 4

Условный номер зоны: Улично-дорожная сеть

Контур	Номер	Координаты	
		X	Y
[1]	1	363565.51	4316450.78
[1]	2	363566.00	4316453.12
[1]	3	363572.91	4316486.28
[1]	4	363576.74	4316551.41
[1]	5	363580.08	4316561.39
[1]	6	363587.12	4316582.43
[1]	7	363588.47	4316604.65
[1]	8	363601.95	4316826.51
[1]	9	363604.72	4316872.22
[1]	10	363606.06	4316894.18
[1]	11	363569.33	4316896.88
[1]	12	363532.6	4316899.59
[1]	13	363495.87	4316902.3
[1]	14	363459.14	4316905.00
[1]	15	363422.41	4316907.71
[1]	16	363418.43	4316908.01
[1]	17	363385.66	4316910.43
[1]	18	363383.56	4316886.92
[1]	19	363380.16	4316848.85
[1]	20	363376.76	4316810.77
[1]	21	363373.37	4316772.7
[1]	22	363369.97	4316734.64
[1]	23	363366.57	4316696.57
[1]	24	363363.17	4316658.5
[1]	25	363359.77	4316620.43
[1]	26	363381.32	4316604.84
[1]	27	363396.41	4316593.92
[1]	28	363396.71	4316593.7
[1]	29	363392.49	4316506.2
[1]	30	363513.09	4316497.84
[1]	31	363543.43	4316495.74
[1]	32	363550.97	4316495.21
[1]	33	363551.42	4316495.1
[1]	34	363552.36	4316494.85
[1]	35	363553.69	4316494.22
[1]	36	363554.97	4316493.29
[1]	37	363556.04	4316492.12
[1]	38	363556.89	4316490.7
[1]	39	363557.43	4316489.13
[1]	40	363557.63	4316487.61

[1]	41	363557.54	4316486.12
[1]	42	363552.56	4316462.13
[1]	43	363550.39	4316451.75
[1]	1	363565.51	4316450.78
[1.1]	44	363564.56	4316548.62
[1.1]	45	363538.75	4316550.41
[1.1]	46	363540.02	4316568.59
[1.1]	47	363540.85	4316580.56
[1.1]	48	363541.69	4316592.54
[1.1]	49	363542.95	4316610.72
[1.1]	50	363543.79	4316622.69
[1.1]	51	363545.05	4316640.87
[1.1]	52	363545.89	4316652.84
[1.1]	53	363547.99	4316683.00
[1.1]	54	363550.43	4316717.72
[1.1]	55	363583.14	4316715.3
[1.1]	56	363581.04	4316680.73
[1.1]	57	363579.21	4316650.56
[1.1]	58	363577.38	4316620.39
[1.1]	59	363575.54	4316590.22
[1.1]	60	363575.54	4316590.13
[1.1]	61	363575.15	4316583.84
[1.1]	62	363564.76	4316552.11
[1.1]	44	363564.56	4316548.62
[1.2]	63	363583.87	4316727.28
[1.2]	64	363549.45	4316729.82
[1.2]	65	363524.15	4316731.69
[1.2]	66	363523.27	4316719.73
[1.2]	67	363521.84	4316719.83
[1.2]	68	363491.88	4316722.03
[1.2]	69	363495.17	4316769.38
[1.2]	70	363539.59	4316766.37
[1.2]	71	363541.81	4316796.39
[1.2]	72	363544.03	4316826.53
[1.2]	73	363589.73	4316823.69
[1.2]	74	363587.89	4316793.52
[1.2]	75	363586.06	4316763.35
[1.2]	63	363583.87	4316727.28

						Проект межевания территории. Текстовая	Стадия	Лист	Листов
						часть	П	12	30
Изм.	Кол.	Лист	№ док.	Подп.	Дата				

Условный номер зоны: Инженерные сети (проектируемые сети электроснабжения)

№	X	Y	46	363430.8	4316751.82	92	363466.86	4316817.98
1	363404.64	4316815.81	47	363430.4	4316751.72	93	363466.57	4316818.32
2	363404.12	4316815.65	48	363430.02	4316751.53	94	363466.21	4316818.58
3	363394.81	4316811.39	49	363429.7	4316751.27	95	363465.79	4316818.76
4	363394.45	4316811.18	50	363429.43	4316750.95	96	363465.35	4316818.84
5	363394.14	4316810.89	51	363429.23	4316750.58	97	363435.95	4316820.8
6	363393.9	4316810.55	52	363429.12	4316750.18	98	363407.55	4316822.69
7	363393.73	4316810.17	53	363429.09	4316749.76	99	363410.92	4316873.57
8	363393.65	4316809.76	54	363429.15	4316749.35	100	363454.69	4316870.66
9	363393.65	4316809.34	55	363429.3	4316748.96	101	363498.4	4316867.76
10	363393.74	4316808.93	56	363429.52	4316748.6	102	363495.86	4316824.31
11	363393.92	4316808.55	57	363429.81	4316748.3	103	363493.33	4316781.04
12	363394.17	4316808.22	58	363430.16	4316748.07	104	363486.49	4316781.5
13	363394.48	4316807.94	59	363430.55	4316747.92	105	363486.04	4316781.48
14	363394.85	4316807.73	60	363430.96	4316747.84	106	363485.61	4316781.36
15	363395.24	4316807.61	61	363460.34	4316745.89	107	363485.21	4316781.15
16	363395.66	4316807.57	62	363460.78	4316745.91	108	363484.88	4316780.85
17	363396.08	4316807.62	63	363461.21	4316746.03	109	363484.61	4316780.49
18	363396.47	4316807.75	64	363461.61	4316746.25	110	363484.44	4316780.08
19	363402.72	4316810.61	65	363461.94	4316746.54	111	363484.35	4316779.64
20	363399.64	4316764.93	66	363462.21	4316746.9	112	363482.05	4316746.51
21	363394.73	4316772.42	67	363462.38	4316747.31	113	363479.75	4316713.39
22	363394.47	4316772.74	68	363462.47	4316747.75	114	363479.77	4316712.94
23	363394.14	4316773	69	363462.96	4316754.73	115	363479.89	4316712.51
24	363393.77	4316773.19	70	363462.94	4316755.18	116	363480.1	4316712.12
25	363393.36	4316773.3	71	363462.82	4316755.61	117	363480.39	4316711.78
26	363392.95	4316773.32	72	363462.61	4316756.01	118	363480.75	4316711.52
27	363392.53	4316773.25	73	363462.31	4316756.35	119	363481.16	4316711.34
28	363392.14	4316773.1	74	363461.95	4316756.61	120	363481.6	4316711.26
29	363391.79	4316772.87	75	363461.53	4316756.79	121	363488.6	4316710.74
30	363391.5	4316772.57	76	363461.09	4316756.87	122	363486.42	4316678.98
31	363391.27	4316772.22	77	363431.72	4316758.82	123	363483.99	4316643.79
32	363391.13	4316771.83	78	363403.37	4316760.71	124	363480.53	4316593.55
33	363391.06	4316771.42	79	363406.81	4316811.7	125	363477.55	4316550.34
34	363391.09	4316771	80	363435.24	4316809.81	126	363474.91	4316512.02
35	363391.2	4316770.6	81	363464.61	4316807.86	127	363439.74	4316514.46
36	363391.39	4316770.22	82	363465.05	4316807.88	128	363404.23	4316516.92
37	363399.57	4316757.74	83	363465.49	4316808	129	363406.45	4316556.78
38	363399.89	4316757.36	84	363465.88	4316808.22	130	363408.45	4316598.28
39	363400.25	4316757.1	85	363466.22	4316808.51	131	363408.41	4316598.78
40	363400.67	4316756.92	86	363466.48	4316808.87	132	363408.25	4316599.25
41	363401.11	4316756.84	87	363466.65	4316809.28	133	363407.98	4316599.66
42	363431.46	4316754.82	88	363466.74	4316809.72	134	363407.62	4316600
43	363458.82	4316753	89	363467.22	4316816.7	135	363393.23	4316610.42
44	363458.61	4316750.02	90	363467.2	4316817.15	136	363394.25	4316625.58
45	363431.22	4316751.84	91	363467.08	4316817.58	137	363422.53	4316623.67

						Проект межевания территории. Текстовая	Стадия	Лист	Листов
						часть	П	13	30
Изм.	Кол.	Лист	№ док.	Подп.	Дата				

138	363451.8	4316621.7	186	363426.09	4316693.24	234	363422.96	4316630.66
139	363452.24	4316621.72	187	363426.44	4316693.01	235	363450.27	4316628.82
140	363452.67	4316621.84	188	363426.83	4316692.86	236	363450.07	4316625.83
141	363453.07	4316622.06	189	363427.24	4316692.78	237	363422.79	4316627.67
142	363453.41	4316622.35	190	363454.55	4316690.96	238	363392.52	4316629.71
143	363453.67	4316622.71	191	363454.34	4316687.97	239	363392.08	4316629.69
144	363453.84	4316623.12	192	363427.01	4316689.79	240	363391.65	4316629.57
145	363453.93	4316623.56	193	363397.19	4316691.78	241	363391.25	4316629.35
146	363454.41	4316630.55	194	363388.95	4316696.77	242	363390.91	4316629.06
147	363454.39	4316631	195	363388.57	4316696.95	243	363390.65	4316628.7
148	363454.27	4316631.43	196	363388.16	4316697.04	244	363390.47	4316628.29
149	363454.05	4316631.83	197	363387.74	4316697.05	245	363390.39	4316627.85
150	363453.76	4316632.17	198	363387.33	4316696.97	246	363389.15	4316609.59
151	363453.4	4316632.43	199	363386.95	4316696.81	247	363389.17	4316609.18
152	363452.99	4316632.61	200	363386.6	4316696.57	248	363389.26	4316608.79
153	363452.54	4316632.69	201	363386.32	4316696.27	249	363389.43	4316608.42
154	363423.22	4316634.66	202	363386.1	4316695.91	250	363389.68	4316608.1
155	363394.99	4316636.56	203	363385.96	4316695.52	251	363389.98	4316607.83
156	363398.44	4316687.68	204	363385.91	4316695.1	252	363404.4	4316597.4
157	363426.75	4316685.79	205	363385.95	4316694.69	253	363402.45	4316557
158	363456.07	4316683.84	206	363386.07	4316694.28	254	363400.11	4316514.97
159	363456.51	4316683.86	207	363386.27	4316693.92	255	363400.14	4316514.53
160	363456.94	4316683.98	208	363386.54	4316693.6	256	363400.26	4316514.1
161	363457.34	4316684.2	209	363386.87	4316693.35	257	363400.47	4316513.71
162	363457.67	4316684.49	210	363394.5	4316688.73	258	363400.77	4316513.38
163	363457.94	4316684.85	211	363391.54	4316644.85	259	363401.13	4316513.12
164	363458.11	4316685.26	212	363387.23	4316657.6	260	363401.53	4316512.94
165	363458.2	4316685.7	213	363387.06	4316657.98	261	363401.97	4316512.86
166	363458.69	4316692.69	214	363386.81	4316658.32	262	363439.45	4316510.26
167	363458.67	4316693.14	215	363386.5	4316658.59	263	363476.82	4316507.66
168	363458.55	4316693.57	216	363386.13	4316658.8	264	363477.27	4316507.68
169	363458.34	4316693.97	217	363385.73	4316658.92	265	363477.7	4316507.8
170	363458.04	4316694.31	218	363385.32	4316658.96	266	363478.1	4316508.01
171	363457.68	4316694.57	219	363384.9	4316658.91	267	363478.43	4316508.31
172	363457.26	4316694.75	220	363384.51	4316658.78	268	363478.7	4316508.67
173	363456.82	4316694.83	221	363384.15	4316658.56	269	363478.87	4316509.08
174	363427.5	4316696.78	222	363383.84	4316658.28	270	363478.96	4316509.52
175	363427.08	4316696.76	223	363383.6	4316657.94	271	363481.75	4316550.04
176	363426.68	4316696.66	224	363383.43	4316657.56	272	363484.73	4316593.25
177	363426.3	4316696.47	225	363383.35	4316657.15	273	363488.19	4316643.49
178	363425.98	4316696.21	226	363383.35	4316656.73	274	363490.61	4316678.68
179	363425.71	4316695.89	227	363383.45	4316656.32	275	363492.88	4316711.59
180	363425.51	4316695.52	228	363390.97	4316634.06	276	363498.02	4316716.47
181	363425.4	4316695.12	229	363391.14	4316633.68	277	363493.71	4316653.96
182	363425.37	4316694.7	230	363391.39	4316633.34	278	363493.73	4316653.51
183	363425.43	4316694.29	231	363391.7	4316633.07	279	363493.85	4316653.08
184	363425.58	4316693.9	232	363392.28	4316632.78	280	363494.06	4316652.68
185	363425.8	4316693.54	233	363392.73	4316632.7	281	363494.36	4316652.35
Проект межевания территории. Текстовая часть						Стадия	Лист	Листов
						П	14	30
Изм.	Кол.	Лист	№ док.	Подп.	Дата			

282	363494.72	4316652.08	330	363489.77	4316540.96	378	363545.47	4316727.54
283	363495.13	4316651.91	331	363489.92	4316541.35	379	363558.98	4316734.18
284	363495.57	4316651.82	332	363490	4316541.76	380	363559.61	4316734.63
285	363520.86	4316650.07	333	363492.11	4316572.41	381	363560.48	4316735.11
286	363543.08	4316648.52	334	363515.32	4316570.8	382	363582.58	4316730.89
287	363542.87	4316645.54	335	363539.55	4316569.12	383	363579.54	4316680.82
288	363520.61	4316647.08	336	363540	4316569.14	384	363575.88	4316620.48
289	363495.37	4316648.84	337	363540.43	4316569.26	385	363573.66	4316584.11
290	363494.92	4316648.82	338	363540.83	4316569.47	386	363563.36	4316552.64
291	363494.49	4316648.7	339	363541.16	4316569.77	387	363563.26	4316552.14
292	363494.09	4316648.49	340	363541.43	4316570.13	388	363560.59	4316506.07
293	363493.76	4316648.19	341	363541.6	4316570.54	389	363532.68	4316508.02
294	363493.49	4316647.83	342	363541.69	4316570.98	390	363532.27	4316508
295	363493.32	4316647.42	343	363542.18	4316577.96	391	363531.87	4316507.9
296	363493.23	4316646.98	344	363542.16	4316578.41	392	363531.49	4316507.72
297	363488.73	4316581.67	345	363542.04	4316578.84	393	363531.17	4316507.47
298	363488.75	4316581.22	346	363541.83	4316579.24	394	363530.9	4316507.16
299	363488.87	4316580.79	347	363541.53	4316579.57	395	363530.7	4316506.8
300	363489.08	4316580.39	348	363541.17	4316579.84	396	363530.58	4316506.4
301	363489.38	4316580.06	349	363540.76	4316580.01	397	363530.54	4316505.99
302	363489.74	4316579.79	350	363540.32	4316580.1	398	363530.59	4316505.58
303	363490.15	4316579.62	351	363516.06	4316581.78	399	363530.72	4316505.19
304	363490.59	4316579.53	352	363492.87	4316583.39	400	363530.93	4316504.84
305	363515.78	4316577.78	353	363497.09	4316644.7	401	363531.21	4316504.53
306	363538.04	4316576.24	354	363520.33	4316643.08	402	363542.13	4316494.75
307	363537.83	4316573.26	355	363544.59	4316641.4	403	363542.46	4316494.51
308	363515.6	4316574.8	356	363545.04	4316641.42	404	363542.85	4316494.34
309	363490.39	4316576.55	357	363545.47	4316641.54	405	363543.26	4316494.25
310	363489.94	4316576.53	358	363545.86	4316641.75	406	363543.67	4316494.25
311	363489.51	4316576.41	359	363546.2	4316642.05	407	363544.08	4316494.34
312	363489.11	4316576.2	360	363546.47	4316642.41	408	363544.46	4316494.51
313	363488.78	4316575.9	361	363546.64	4316642.82	409	363544.8	4316494.76
314	363488.51	4316575.54	362	363546.73	4316643.26	410	363545.08	4316495.07
315	363488.34	4316575.13	363	363547.22	4316650.24	411	363545.29	4316495.43
316	363488.25	4316574.69	364	363547.2	4316650.69	412	363545.42	4316495.83
317	363486	4316542.04	365	363547.08	4316651.12	413	363545.46	4316496.25
318	363486.02	4316541.62	366	363546.87	4316651.51	414	363545.42	4316496.66
319	363486.12	4316541.21	367	363546.57	4316651.85	415	363545.28	4316497.06
320	363486.3	4316540.84	368	363546.21	4316652.12	416	363545.07	4316497.42
321	363486.56	4316540.51	369	363545.8	4316652.29	417	363544.79	4316497.73
322	363486.88	4316540.24	370	363545.36	4316652.38	418	363538.22	4316503.61
323	363487.25	4316540.04	371	363521.14	4316654.07	419	363562.33	4316501.93
324	363487.65	4316539.93	372	363497.85	4316655.68	420	363562.78	4316501.95
325	363488.07	4316539.9	373	363502.24	4316719.42	421	363563.22	4316502.07
326	363488.49	4316539.96	374	363503.83	4316719.33	422	363563.61	4316502.29
327	363488.88	4316540.1	375	363525.57	4316717.93	423	363563.95	4316502.59
328	363489.23	4316540.33	376	363526.1	4316717.97	424	363564.22	4316502.95
329	363489.53	4316540.62	377	363526.59	4316718.14	425	363564.39	4316503.37
Проект межевания территории. Текстовая часть						Стадия	Лист	Листов
Изм.	Кол.	Лист	№ док.	Подп.	Дата	П	15	30

426	363564.47	4316503.81	474	363504.73	4316804.7	522	363502.47	4316870.48
427	363567.25	4316551.66	475	363505.1	4316804.51	523	363502.26	4316870.87
428	363577.55	4316583.13	476	363505.51	4316804.4	524	363501.82	4316871.3
429	363577.65	4316583.63	477	363505.92	4316804.37	525	363495.93	4316880.17
430	363579.88	4316620.24	478	363506.34	4316804.44	526	363495.66	4316880.49
431	363583.54	4316680.58	479	363506.73	4316804.58	527	363495.33	4316880.75
432	363586.7	4316732.56	480	363507.08	4316804.81	528	363494.96	4316880.93
433	363590.17	4316789.74	481	363507.38	4316805.1	529	363494.55	4316881.04
434	363592.23	4316823.54	482	363507.61	4316805.45	530	363494.14	4316881.06
435	363594.65	4316863.38	483	363507.76	4316805.84	531	363493.72	4316880.99
436	363594.62	4316863.82	484	363507.83	4316806.25	532	363493.33	4316880.83
437	363594.5	4316864.25	485	363511.38	4316866.9	533	363492.99	4316880.6
438	363594.29	4316864.65	486	363557.24	4316863.85	534	363492.69	4316880.3
439	363593.99	4316864.98	487	363590.53	4316861.63	535	363492.47	4316879.95
440	363593.63	4316865.24	488	363588.23	4316823.78	536	363492.32	4316879.56
441	363593.22	4316865.42	489	363586.17	4316789.98	537	363492.26	4316879.14
442	363592.78	4316865.5	490	363582.84	4316735.1	538	363492.29	4316878.73
443	363562.58	4316867.51	491	363561.12	4316739.48	539	363492.4	4316878.32
444	363568.88	4316872.64	492	363560.7	4316739.52	540	363492.59	4316877.95
445	363569.18	4316872.93	493	363560.28	4316739.47	541	363496.54	4316872
446	363569.4	4316873.29	494	363559.89	4316739.34	542	363454.96	4316874.76
447	363569.55	4316873.68	495	363559.53	4316739.13	543	363415.04	4316877.49
448	363569.62	4316874.09	496	363558.99	4316738.52	544	363421.78	4316882.34
449	363569.59	4316874.51	497	363558.55	4316738.65	545	363422.09	4316882.61
450	363569.49	4316874.91	498	363558.13	4316738.68	546	363422.34	4316882.95
451	363569.29	4316875.28	499	363557.72	4316738.62	547	363422.51	4316883.33
452	363569.03	4316875.61	500	363557.33	4316738.47	548	363422.6	4316883.74
453	363568.71	4316875.87	501	363525.18	4316722.4	549	363422.6	4316884.16
454	363568.33	4316876.06	502	363500.49	4316723.97	550	363422.51	4316884.57
455	363567.93	4316876.17	503	363500.08	4316723.95	551	363422.35	4316884.95
456	363567.51	4316876.19	504	363499.68	4316723.85	552	363422.1	4316885.29
457	363567.1	4316876.12	505	363499.31	4316723.67	553	363421.79	4316885.57
458	363566.71	4316875.97	506	363498.99	4316723.43	554	363421.43	4316885.78
459	363566.36	4316875.74	507	363489.79	4316714.76	555	363421.03	4316885.91
460	363556.73	4316867.9	508	363483.99	4316715.18	556	363420.62	4316885.96
461	363509.63	4316871.03	509	363486.15	4316746.23	557	363420.2	4316885.92
462	363509.18	4316871	510	363488.3	4316777.25	558	363419.8	4316885.79
463	363508.75	4316870.88	511	363495.16	4316776.79	559	363419.44	4316885.58
464	363508.35	4316870.67	512	363495.61	4316776.81	560	363409.44	4316878.39
465	363508.02	4316870.37	513	363496.05	4316776.94	561	363402.27	4316886.6
466	363507.75	4316870.01	514	363496.44	4316777.15	562	363401.96	4316886.88
467	363507.58	4316869.59	515	363496.78	4316777.45	563	363401.6	4316887.09
468	363507.5	4316869.15	516	363497.05	4316777.81	564	363401.21	4316887.23
469	363503.83	4316806.49	517	363497.22	4316778.23	565	363400.79	4316887.28
470	363503.85	4316806.07	518	363497.3	4316778.67	566	363400.37	4316887.24
471	363503.96	4316805.66	519	363499.96	4316824.07	567	363399.97	4316887.12
472	363504.15	4316805.29	520	363502.62	4316869.6	568	363399.61	4316886.92
473	363504.41	4316804.96	521	363502.59	4316870.05	569	363399.29	4316886.64
Проект межевания территории. Текстовая часть						Стадия	Лист	Листов
Изм.	Кол.	Лист	№ док.	Подп.	Дата	П	16	30

570	363399.04	4316886.31	578	363403.42	4316820.95	586	363435.69	4316816.8
571	363398.87	4316885.93	579	363403.44	4316820.5	587	363463.08	4316814.97
572	363398.77	4316885.52	580	363403.56	4316820.07	588	363462.88	4316811.99
573	363398.77	4316885.1	581	363403.78	4316819.68	589	363435.5	4316813.81
574	363398.85	4316884.69	582	363404.07	4316819.34	590	363405.08	4316815.83
575	363399.01	4316884.31	583	363404.43	4316819.08			
576	363399.25	4316883.96	584	363404.85	4316818.9			
577	363407.01	4316875.08	585	363405.29	4316818.82			

Условный номер зоны: Инженерные сети (проектируемый газопровод)

№	X	Y	36	363563.64	4316499.63	73	363547.48	4316649.02
1	363588.3	4316726.95	37	363563.21	4316499.63	74	363547.45	4316648.61
2	363612.78	4316725.46	38	363512.99	4316503.16	75	363547.36	4316648.21
3	363614.97	4316725.37	39	363512.58	4316503.21	76	363547.22	4316647.83
4	363615.21	4316725.04	40	363512.19	4316503.33	77	363547.03	4316647.47
5	363615.4	4316724.68	41	363511.81	4316503.49	78	363546.8	4316647.13
6	363615.54	4316724.29	42	363511.15	4316503.96	79	363546.51	4316646.83
7	363615.63	4316723.89	43	363510.87	4316504.26	80	363546.19	4316646.58
8	363615.66	4316723.48	44	363510.63	4316504.6	81	363545.84	4316646.37
9	363615.64	4316723.07	45	363510.45	4316504.96	82	363545.47	4316646.21
10	363615.55	4316722.67	46	363510.31	4316505.35	83	363545.07	4316646.1
11	363615.42	4316722.29	47	363510.23	4316505.75	84	363544.67	4316646.05
12	363615.23	4316721.92	48	363510.2	4316506.16	85	363544.26	4316646.05
13	363615	4316721.58	49	363510.23	4316506.56	86	363491.03	4316650.03
14	363614.72	4316721.28	50	363510.31	4316506.96	87	363486.53	4316582.22
15	363614.41	4316721.02	51	363510.45	4316507.35	88	363539.53	4316578.26
16	363614.06	4316720.81	52	363510.64	4316507.71	89	363541.72	4316578.15
17	363613.69	4316720.64	53	363510.88	4316508.05	90	363541.95	4316577.81
18	363613.29	4316720.53	54	363511.12	4316508.31	91	363542.14	4316577.45
19	363612.89	4316720.47	55	363513.34	4316508.15	92	363542.27	4316577.06
20	363612.48	4316720.47	56	363561.54	4316504.76	93	363542.35	4316576.66
21	363588	4316721.96	57	363564.39	4316554	94	363542.38	4316576.25
22	363579.55	4316582.64	58	363564.5	4316554.54	95	363542.35	4316575.84
23	363579.5	4316582.23	59	363574.58	4316583.21	96	363542.26	4316575.44
24	363579.39	4316581.83	60	363584.7	4316750.2	97	363542.12	4316575.06
25	363569.35	4316553.27	61	363580.61	4316750.53	98	363541.93	4316574.7
26	363566.41	4316502.45	62	363580.92	4316754.51	99	363541.7	4316574.36
27	363566.36	4316502.02	63	363584.95	4316754.19	100	363541.41	4316574.06
28	363566.24	4316501.6	64	363592.34	4316869.13	101	363541.09	4316573.81
29	363566.07	4316501.21	65	363505.94	4316875	102	363540.74	4316573.6
30	363565.84	4316500.84	66	363491.36	4316655.01	103	363540.37	4316573.44
31	363565.56	4316500.52	67	363544.63	4316651.03	104	363539.97	4316573.33
32	363565.23	4316500.23	68	363546.82	4316650.92	105	363539.57	4316573.28
33	363564.87	4316500	69	363547.05	4316650.58	106	363539.16	4316573.28
34	363564.48	4316499.81	70	363547.24	4316650.22	107	363486.21	4316577.24
35	363564.07	4316499.69	71	363547.37	4316649.83	108	363482.33	4316518.72
			72	363547.45	4316649.43	109	363482.28	4316518.32

						Проект межевания территории. Текстовая часть	Стадия	Лист	Листов
Изм.	Кол.	Лист	№ док.	Подп.	Дата		П	17	30

110	363482.17	4316517.92	158	363461.6	4316754.73	206	363453.52	4316628.6
111	363482.01	4316517.55	159	363461.79	4316754.37	207	363453.39	4316628.22
112	363481.79	4316517.2	160	363461.93	4316753.98	208	363453.2	4316627.85
113	363481.54	4316516.88	161	363462.02	4316753.58	209	363452.97	4316627.51
114	363481.24	4316516.6	162	363462.05	4316753.17	210	363452.69	4316627.21
115	363480.9	4316516.36	163	363462.03	4316752.76	211	363450.51	4316627.39
116	363480.54	4316516.17	164	363461.94	4316752.36	212	363392.97	4316630.89
117	363480.16	4316516.03	165	363461.81	4316751.98	213	363391.52	4316609.48
118	363479.75	4316515.95	166	363461.62	4316751.61	214	363406.27	4316599.17
119	363479.35	4316515.92	167	363461.39	4316751.27	215	363406.82	4316598.59
120	363478.94	4316515.95	168	363461.11	4316750.97	216	363407	4316598.22
121	363478.54	4316516.03	169	363458.93	4316751.15	217	363407.1	4316597.83
122	363478.15	4316516.17	170	363401.39	4316754.65	218	363407.12	4316597.43
123	363477.79	4316516.35	171	363397.56	4316698.25	219	363403.12	4316519.53
124	363477.45	4316516.59	172	363455.05	4316694.75	220	363403.05	4316517.34
125	363477.15	4316516.87	173	363455.46	4316694.7	221	363402.72	4316517.09
126	363477.34	4316519.05	174	363455.85	4316694.59	222	363402.36	4316516.9
127	363500.95	4316875.34	175	363456.23	4316694.43	223	363401.98	4316516.76
128	363410	4316881.27	176	363456.58	4316694.22	224	363401.58	4316516.67
129	363405.98	4316822.07	177	363456.9	4316693.97	225	363401.17	4316516.63
130	363463.47	4316818.57	178	363457.18	4316693.67	226	363400.76	4316516.65
131	363463.88	4316818.52	179	363457.42	4316693.34	227	363400.36	4316516.73
132	363464.27	4316818.41	180	363457.61	4316692.98	228	363399.97	4316516.86
133	363464.65	4316818.25	181	363457.75	4316692.59	229	363399.61	4316517.04
134	363465	4316818.04	182	363457.84	4316692.19	230	363399.27	4316517.27
135	363465.32	4316817.79	183	363457.87	4316691.78	231	363398.96	4316517.55
136	363465.6	4316817.49	184	363457.85	4316691.37	232	363398.7	4316517.86
137	363465.84	4316817.16	185	363457.76	4316690.97	233	363398.48	4316518.2
138	363466.03	4316816.8	186	363457.63	4316690.59	234	363398.31	4316518.58
139	363466.17	4316816.41	187	363457.44	4316690.22	235	363398.19	4316518.97
140	363466.26	4316816.01	188	363457.21	4316689.88	236	363398.13	4316519.37
141	363466.29	4316815.6	189	363456.93	4316689.58	237	363398.12	4316519.78
142	363466.27	4316815.19	190	363454.75	4316689.76	238	363402.03	4316596.02
143	363466.18	4316814.79	191	363397.22	4316693.26	239	363387.72	4316606.03
144	363466.05	4316814.41	192	363393.32	4316635.88	240	363387.38	4316606.31
145	363465.86	4316814.04	193	363450.81	4316632.38	241	363387.08	4316606.63
146	363465.63	4316813.7	194	363451.22	4316632.33	242	363386.84	4316607
147	363465.35	4316813.4	195	363451.61	4316632.22	243	363386.65	4316607.4
148	363463.17	4316813.58	196	363451.99	4316632.06	244	363386.52	4316607.82
149	363405.64	4316817.08	197	363452.34	4316631.85	245	363386.45	4316608.25
150	363401.73	4316759.64	198	363452.66	4316631.6	246	363386.45	4316608.69
151	363459.23	4316756.14	199	363452.94	4316631.3	247	363388.13	4316633.41
152	363459.64	4316756.09	200	363453.18	4316630.97	248	363392.36	4316695.59
153	363460.03	4316755.98	201	363453.37	4316630.61	249	363396.52	4316756.74
154	363460.41	4316755.82	202	363453.51	4316630.22	250	363396.55	4316757.22
155	363460.76	4316755.61	203	363453.6	4316629.82	251	363400.8	4316819.63
156	363461.08	4316755.36	204	363453.63	4316629.41	252	363405.15	4316883.6
157	363461.36	4316755.06	205	363453.61	4316629	253	363405.21	4316884.03
Проект межевания территории. Текстовая часть						Стадия	Лист	Листов
Изм.	Кол.	Лист	№ док.	Подп.	Дата	П	18	30

254	363405.32	4316884.44	264	363503.29	4316880.2	274	363597.4	4316871.65
255	363405.5	4316884.83	265	363594.67	4316873.98	275	363597.46	4316871.22
256	363405.73	4316885.19	266	363595.1	4316873.92	276	363597.46	4316870.8
257	363406.01	4316885.51	267	363595.51	4316873.81	277	363589.81	4316751.85
258	363406.33	4316885.79	268	363595.9	4316873.63			
259	363406.69	4316886.03	269	363596.26	4316873.4			
260	363407.08	4316886.21	270	363596.58	4316873.12			
261	363407.49	4316886.33	271	363596.86	4316872.8			
262	363407.91	4316886.39	272	363597.09	4316872.44			
263	363408.34	4316886.39	273	363597.27	4316872.06			

Условный номер зоны: Инженерные сети (проектируемый водопровод)

№	X	Y	34	363542.52	4316882.88	68	363478.04	4316887.68
1	363604.12	4316874.34	35	363541.87	4316883.66	69	363477.25	4316888.31
2	363603.92	4316875.34	36	363541.15	4316884.37	70	363476.4	4316888.86
3	363603.63	4316876.31	37	363540.36	4316885	71	363475.49	4316889.32
4	363603.24	4316877.24	38	363539.51	4316885.55	72	363474.55	4316889.69
5	363602.75	4316878.13	39	363538.6	4316886.01	73	363473.57	4316889.96
6	363602.18	4316878.97	40	363537.66	4316886.38	74	363472.57	4316890.13
7	363601.53	4316879.74	41	363536.68	4316886.65	75	363471.56	4316890.2
8	363600.8	4316880.45	42	363535.69	4316886.82	76	363470.55	4316890.16
9	363600.01	4316881.07	43	363534.67	4316886.89	77	363469.55	4316890.03
10	363599.15	4316881.62	44	363533	4316886.76	78	363468.56	4316889.79
11	363598.25	4316882.07	45	363531.31	4316887.11	79	363467.61	4316889.45
12	363597.3	4316882.43	46	363530.29	4316887.18	80	363466.69	4316889.02
13	363596.32	4316882.7	47	363529.28	4316887.14	81	363465.82	4316888.5
14	363595.32	4316882.86	48	363528.28	4316887	82	363465.01	4316887.89
15	363594.31	4316882.92	49	363527.29	4316886.76	83	363464.27	4316887.21
16	363593.3	4316882.88	50	363526.34	4316886.43	84	363463.59	4316886.45
17	363592.3	4316882.73	51	363525.42	4316885.99	85	363463	4316885.63
18	363591.31	4316882.49	52	363524.56	4316885.47	86	363462.5	4316884.75
19	363590.36	4316882.15	53	363523.75	4316884.86	87	363461.88	4316883.22
20	363589.45	4316881.71	54	363523	4316884.17	88	363432.1	4316885.2
21	363588.58	4316881.18	55	363522.33	4316883.41	89	363431.88	4316886.67
22	363587.78	4316880.57	56	363521.74	4316882.59	90	363431.59	4316887.65
23	363587.04	4316879.88	57	363521.24	4316881.71	91	363431.21	4316888.59
24	363586.37	4316879.11	58	363520.82	4316880.79	92	363430.74	4316889.48
25	363585.78	4316878.29	59	363520.4	4316879.33	93	363430.18	4316890.32
26	363585.28	4316877.41	60	363503.15	4316880.48	94	363429.53	4316891.11
27	363584.87	4316876.48	61	363501.65	4316880.58	95	363428.81	4316891.82
28	363584.47	4316875.07	62	363481.24	4316881.94	96	363428.02	4316892.45
29	363544.46	4316877.73	63	363480.83	4316883.52	97	363427.17	4316893.01
30	363544.23	4316879.24	64	363480.45	4316884.46	98	363426.27	4316893.47
31	363543.94	4316880.21	65	363479.97	4316885.35	99	363425.33	4316893.84
32	363543.56	4316881.15	66	363479.41	4316886.19	100	363424.36	4316894.11
33	363543.08	4316882.04	67	363478.76	4316886.97	101	363423.36	4316894.29

						Проект межевания территории. Текстовая часть	Стадия	Лист	Листов
Изм.	Кол.	Лист	№ док.	Подп.	Дата		П	19	30

102	363421.5	4316894.33	150	363388.37	4316848.76	198	363390.48	4316763.56	
103	363419.82	4316894.52	151	363388.01	4316847.81	199	363389.02	4316763.33	
104	363418.8	4316894.49	152	363387.74	4316846.84	200	363388.05	4316763.05	
105	363417.8	4316894.35	153	363387.58	4316845.84	201	363387.11	4316762.66	
106	363416.81	4316894.12	154	363387.51	4316844.83	202	363386.22	4316762.19	
107	363415.86	4316893.78	155	363387.55	4316843.81	203	363385.38	4316761.62	
108	363414.94	4316893.35	156	363387.69	4316842.81	204	363384.6	4316760.98	
109	363414.07	4316892.83	157	363387.93	4316841.83	205	363383.89	4316760.25	
110	363413.26	4316892.23	158	363388.27	4316840.87	206	363383.25	4316759.46	
111	363412.51	4316891.54	159	363388.7	4316839.96	207	363382.7	4316758.61	
112	363411.84	4316890.79	160	363389.23	4316839.09	208	363382.24	4316757.71	
113	363411.24	4316889.97	161	363389.83	4316838.28	209	363381.87	4316756.77	
114	363410.74	4316889.09	162	363390.52	4316837.54	210	363381.6	4316755.79	
115	363410.32	4316888.17	163	363391.28	4316836.87	211	363381.43	4316754.79	
116	363409.88	4316886.68	164	363392.11	4316836.28	212	363381.36	4316753.78	
117	363408.11	4316886.78	165	363392.98	4316835.77	213	363381.4	4316752.77	
118	363406.62	4316886.69	166	363393.91	4316835.36	214	363381.53	4316751.77	
119	363405.63	4316886.5	167	363395.25	4316834.96	215	363381.77	4316750.78	
120	363404.66	4316886.21	168	363394	4316816.19	216	363382.1	4316749.82	
121	363403.72	4316885.83	169	363393.93	4316815.18	217	363382.53	4316748.91	
122	363402.82	4316885.35	170	363392.71	4316796.94	218	363383.06	4316748.04	
123	363401.56	4316884.45	171	363391.3	4316796.72	219	363383.66	4316747.23	
124	363400.82	4316883.76	172	363390.33	4316796.43	220	363384.35	4316746.48	
125	363400.15	4316883	173	363389.39	4316796.05	221	363385.1	4316745.81	
126	363399.56	4316882.18	174	363388.5	4316795.58	222	363385.93	4316745.22	
127	363398.85	4316880.87	175	363387.66	4316795.02	223	363386.8	4316744.71	
128	363398.33	4316879.41	176	363386.87	4316794.37	224	363387.73	4316744.29	
129	363398.12	4316878.42	177	363386.16	4316793.65	225	363389.18	4316743.86	
130	363398	4316877.41	178	363385.53	4316792.86	226	363386.66	4316706.24	
131	363397.11	4316863.36	179	363384.97	4316792.01	227	363385.17	4316706.02	
132	363395.8	4316863.15	180	363384.51	4316791.11	228	363384.19	4316705.73	
133	363394.82	4316862.87	181	363384.14	4316790.17	229	363383.26	4316705.35	
134	363393.89	4316862.49	182	363383.87	4316789.19	230	363382.36	4316704.87	
135	363392.99	4316862.02	183	363383.69	4316788.2	231	363381.52	4316704.31	
136	363392.15	4316861.45	184	363383.62	4316787.19	232	363380.74	4316703.67	
137	363391.36	4316860.81	185	363383.65	4316786.17	233	363380.03	4316702.94	
138	363390.65	4316860.09	186	363383.79	4316785.17	234	363379.39	4316702.16	
139	363390.01	4316859.3	187	363384.02	4316784.18	235	363378.84	4316701.31	
140	363389.46	4316858.46	188	363384.35	4316783.23	236	363378.38	4316700.41	
141	363389	4316857.56	189	363384.78	4316782.31	237	363378.01	4316699.46	
142	363388.62	4316856.61	190	363385.3	4316781.44	238	363377.73	4316698.49	
143	363388.35	4316855.64	191	363385.91	4316780.63	239	363377.56	4316697.49	
144	363388.17	4316854.64	192	363386.59	4316779.88	240	363377.49	4316696.48	
145	363388.1	4316853.63	193	363387.34	4316779.2	241	363377.52	4316695.46	
146	363388.13	4316852.62	194	363388.16	4316778.61	242	363377.66	4316694.46	
147	363388.26	4316851.61	195	363389.04	4316778.1	243	363377.89	4316693.48	
148	363388.5	4316850.63	196	363389.96	4316777.68	244	363378.23	4316692.52	
149	363388.83	4316849.66	197	363391.4	4316777.25	245	363378.66	4316691.6	
			Проект межевания территории. Текстовая часть				Стадия	Лист	Листов
Изм.	Кол.	Лист	№ док.	Подп.	Дата	П	20	30	

246	363379.18	4316690.73	294	363373.22	4316631.63	342	363526.96	4316490.34
247	363379.78	4316689.92	295	363373.05	4316630.63	343	363527.61	4316489.56
248	363380.47	4316689.17	296	363372.98	4316629.62	344	363528.33	4316488.85
249	363381.22	4316688.5	297	363373.01	4316628.61	345	363529.12	4316488.22
250	363382.04	4316687.9	298	363373.15	4316627.61	346	363529.97	4316487.67
251	363382.92	4316687.4	299	363373.39	4316626.62	347	363530.87	4316487.2
252	363383.84	4316686.98	300	363373.72	4316625.66	348	363531.81	4316486.83
253	363385.28	4316686.55	301	363374.15	4316624.75	349	363532.79	4316486.56
254	363384.36	4316672.87	302	363374.67	4316623.88	350	363533.79	4316486.39
255	363382.91	4316672.65	303	363375.28	4316623.06	351	363534.8	4316486.32
256	363381.94	4316672.36	304	363375.96	4316622.32	352	363535.81	4316486.35
257	363381	4316671.98	305	363376.72	4316621.64	353	363536.81	4316486.49
258	363380.11	4316671.5	306	363377.54	4316621.05	354	363537.8	4316486.73
259	363379.27	4316670.94	307	363378.41	4316620.54	355	363538.97	4316487.16
260	363378.48	4316670.29	308	363379.34	4316620.13	356	363540.06	4316486.58
261	363377.77	4316669.57	309	363380.82	4316619.69	357	363541	4316486.21
262	363377.14	4316668.78	310	363380.15	4316609.67	358	363541.98	4316485.93
263	363376.59	4316667.93	311	363380.21	4316607.73	359	363542.98	4316485.76
264	363376.12	4316667.03	312	363380.39	4316606.73	360	363543.99	4316485.69
265	363375.76	4316666.09	313	363380.67	4316605.76	361	363545	4316485.72
266	363375.48	4316665.11	314	363381.52	4316603.92	362	363546.01	4316485.86
267	363375.31	4316664.11	315	363382.72	4316602.29	363	363546.99	4316486.09
268	363375.24	4316663.1	316	363383.44	4316601.58	364	363547.95	4316486.43
269	363375.27	4316662.09	317	363384.22	4316600.94	365	363548.86	4316486.86
270	363375.41	4316661.09	318	363395.35	4316592.79	366	363549.73	4316487.37
271	363375.65	4316660.1	319	363392.71	4316544.32	367	363550.55	4316487.98
272	363375.98	4316659.15	320	363392.65	4316543.32	368	363551.29	4316488.66
273	363376.41	4316658.23	321	363391.09	4316514.71	369	363551.97	4316489.42
274	363376.93	4316657.36	322	363391.09	4316513.7	370	363552.56	4316490.24
275	363377.53	4316656.55	323	363391.19	4316512.69	371	363553.07	4316491.12
276	363378.22	4316655.8	324	363391.48	4316511.36	372	363553.49	4316492.04
277	363378.97	4316655.13	325	363392.09	4316509.8	373	363553.92	4316493.5
278	363379.8	4316654.53	326	363392.57	4316508.91	374	363562.79	4316492.88
279	363380.67	4316654.02	327	363393.37	4316507.8	375	363564.81	4316492.95
280	363381.59	4316653.61	328	363394.06	4316507.05	376	363565.8	4316493.13
281	363383.05	4316653.17	329	363394.81	4316506.38	377	363567.4	4316493.66
282	363382.13	4316639.39	330	363395.63	4316505.78	378	363568.31	4316494.1
283	363380.65	4316639.16	331	363396.51	4316505.28	379	363569.17	4316494.64
284	363379.68	4316638.88	332	363397.43	4316504.86	380	363569.97	4316495.25
285	363378.74	4316638.5	333	363399.03	4316504.38	381	363570.94	4316496.2
286	363377.85	4316638.02	334	363400.39	4316504.19	382	363571.58	4316496.99
287	363377	4316637.46	335	363476.25	4316498.91	383	363572.45	4316498.43
288	363376.22	4316636.81	336	363477.75	4316498.8	384	363572.85	4316499.36
289	363375.51	4316636.09	337	363525.03	4316495.51	385	363573.24	4316500.66
290	363374.88	4316635.3	338	363525.26	4316493.99	386	363573.47	4316502.33
291	363374.33	4316634.45	339	363525.54	4316493.02	387	363575.99	4316549.41
292	363373.86	4316633.55	340	363525.92	4316492.08	388	363586.16	4316580.61
293	363373.49	4316632.61	341	363526.4	4316491.19	389	363586.42	4316581.59
						Стадия	Лист	Листов
Проект межевания территории. Текстовая часть						П	21	30
Изм.	Кол.	Лист	№ док.	Подп.	Дата			

390	363586.63	4316583.1	436	363475.02	4316752.84	484	363475.42	4316642.65	
391	363586.99	4316588.98	437	363474.55	4316751.94	485	363475.47	4316641.64	
392	363587.05	4316589.98	438	363474.18	4316751	486	363475.61	4316640.63	
393	363590.66	4316649.32	439	363473.9	4316750.02	487	363475.86	4316639.65	
394	363590.72	4316650.32	440	363473.73	4316749.02	488	363476.56	4316637.97	
395	363594.68	4316715.57	441	363473.67	4316747.22	489	363475.37	4316620.63	
396	363594.74	4316716.57	442	363473.47	4316745.48	490	363474.39	4316618.95	
397	363596.29	4316742.02	443	363473.5	4316744.46	491	363474.02	4316618	
398	363596.3	4316743.04	444	363473.64	4316743.46	492	363473.75	4316617.03	
399	363596.08	4316744.71	445	363473.87	4316742.47	493	363473.57	4316616.03	
400	363596.5	4316746.33	446	363474.2	4316741.52	494	363473.5	4316615.02	
401	363596.61	4316747.33	447	363474.73	4316740.43	495	363473.53	4316614.01	
402	363599.34	4316792.28	448	363472.75	4316714.94	496	363473.67	4316613	
403	363599.4	4316793.28	449	363472.75	4316713.34	497	363473.9	4316612.02	
404	363603.66	4316863.31	450	363472.89	4316712.34	498	363474.23	4316611.06	
405	363603.72	4316864.31	451	363473.12	4316711.35	499	363474.66	4316610.14	
406	363604.2	4316872.32	452	363473.63	4316710	500	363472.77	4316582.14	
407	363604.21	4316873.33	453	363474.09	4316709.1	501	363471.77	4316580.45	
1	363604.12	4316874.34	454	363474.65	4316708.25	502	363471.39	4316579.51	
			455	363475.29	4316707.47	503	363471.11	4316578.54	
408	363488.59	4316816.15	456	363476	4316706.75	504	363470.93	4316577.54	
409	363487.6	4316814.59	457	363476.79	4316706.11	505	363470.85	4316576.53	
410	363487.19	4316813.66	458	363477.63	4316705.55	506	363470.88	4316575.52	
411	363486.88	4316812.7	459	363479.06	4316704.85	507	363471	4316574.51	
412	363486.66	4316811.71	460	363481.15	4316704.29	508	363471.23	4316573.52	
413	363486.55	4316810.7	461	363480.56	4316695.8	509	363471.56	4316572.56	
414	363486.59	4316809.12	462	363479.88	4316694.73	510	363472.03	4316571.55	
415	363486.35	4316807.17	463	363479.44	4316693.81	511	363470.51	4316549.74	
416	363486.38	4316806.16	464	363479.1	4316692.86	512	363469.83	4316548.67	
417	363486.51	4316805.15	465	363478.86	4316691.88	513	363469.39	4316547.76	
418	363486.74	4316804.17	466	363478.72	4316690.87	514	363469.05	4316546.8	
419	363487.08	4316803.21	467	363478.71	4316689.3	515	363468.8	4316545.82	
420	363487.68	4316801.98	468	363478.5	4316687.6	516	363468.66	4316544.82	
421	363486.74	4316788.44	469	363478.51	4316686.59	517	363468.62	4316543.8	
422	363485.28	4316788.27	470	363478.63	4316685.58	518	363468.68	4316542.79	
423	363483.9	4316787.89	471	363478.85	4316684.59	519	363468.98	4316541.3	
424	363482.96	4316787.51	472	363479.16	4316683.63	520	363468.41	4316539.58	
425	363482.07	4316787.04	473	363479.66	4316682.56	521	363468.24	4316538.58	
426	363481.22	4316786.47	474	363477.69	4316654.29	522	363468.17	4316537.57	
427	363480.44	4316785.83	475	363476.71	4316652.6	523	363468.2	4316536.56	
428	363479.73	4316785.11	476	363476.34	4316651.65	524	363468.34	4316535.55	
429	363479.09	4316784.32	477	363476.07	4316650.68	525	363468.57	4316534.57	
430	363478.54	4316783.47	478	363475.89	4316649.68	526	363469.33	4316532.72	
431	363478.08	4316782.57	479	363475.82	4316648.67	527	363468.41	4316519.51	
432	363477.71	4316781.63	480	363475.85	4316647.66	528	363411.61	4316523.47	
433	363477.32	4316780.07	481	363476.1	4316646.18	529	363412.29	4316536.01	
434	363477.21	4316779.06	482	363475.64	4316644.66	530	363412.95	4316537.04	
435	363475.67	4316753.8	483	363475.48	4316643.66	531	363413.4	4316537.95	
			Проект межевания территории. Текстовая часть				Стадия	Лист	Листов
Изм.	Кол.	Лист	№ док.	Подп.	Дата				
							П	22	30

532	363413.76	4316538.9	580	363446.42	4316622.51	628	363438.48	4316676.62
533	363414.01	4316539.88	581	363446.54	4316623.51	629	363439.48	4316676.45
534	363414.17	4316540.88	582	363446.69	4316625.5	630	363440.49	4316676.37
535	363414.18	4316542.68	583	363447.11	4316631.52	631	363441.5	4316676.4
536	363414.35	4316544.33	584	363447.12	4316632.54	632	363442.51	4316676.53
537	363414.31	4316545.34	585	363447.04	4316633.55	633	363443.49	4316676.76
538	363414.16	4316546.35	586	363446.86	4316634.54	634	363444.45	4316677.09
539	363413.92	4316547.33	587	363446.57	4316635.51	635	363445.37	4316677.52
540	363413.58	4316548.28	588	363446.19	4316636.45	636	363446.24	4316678.03
541	363413.02	4316549.39	589	363445.72	4316637.35	637	363447.06	4316678.64
542	363415.28	4316590.83	590	363445.15	4316638.19	638	363447.81	4316679.32
543	363416.03	4316592.21	591	363444.51	4316638.97	639	363448.49	4316680.07
544	363416.38	4316593.16	592	363443.79	4316639.68	640	363449.08	4316680.89
545	363416.63	4316594.14	593	363443	4316640.32	641	363449.59	4316681.76
546	363416.79	4316595.14	594	363442.15	4316640.87	642	363450.02	4316682.68
547	363416.84	4316596.15	595	363441.25	4316641.33	643	363450.34	4316683.64
548	363416.79	4316597.17	596	363440.3	4316641.7	644	363450.57	4316684.63
549	363416.64	4316598.17	597	363439.33	4316641.98	645	363450.69	4316685.64
550	363416.38	4316599.15	598	363438.33	4316642.15	646	363450.82	4316687.61
551	363416.03	4316600.1	599	363437.32	4316642.22	647	363451.25	4316693.64
552	363415.59	4316601.01	600	363436.31	4316642.19	648	363451.28	4316694.65
553	363415.05	4316601.87	601	363435.3	4316642.05	649	363451.19	4316695.66
554	363414.43	4316602.67	602	363434.32	4316641.82	650	363451.01	4316696.66
555	363413.69	4316603.59	603	363433.36	4316641.48	651	363450.73	4316697.63
556	363413.05	4316604.38	604	363432.44	4316641.05	652	363450.35	4316698.57
557	363412.33	4316605.09	605	363431.57	4316640.53	653	363449.87	4316699.46
558	363411.55	4316605.73	606	363430.76	4316639.93	654	363449.31	4316700.31
559	363400.48	4316613.83	607	363430.01	4316639.25	655	363448.67	4316701.09
560	363400.76	4316618.18	608	363429.34	4316638.49	656	363447.95	4316701.8
561	363430.79	4316616.09	609	363428.75	4316637.67	657	363447.16	4316702.44
562	363432.42	4316615.14	610	363428.03	4316636.34	658	363446.31	4316702.99
563	363433.37	4316614.77	611	363402.1	4316638.14	659	363445.41	4316703.46
564	363434.34	4316614.49	612	363403.24	4316655.16	660	363444.47	4316703.83
565	363435.34	4316614.32	613	363404.23	4316656.84	661	363443.49	4316704.1
566	363436.35	4316614.24	614	363404.6	4316657.79	662	363442.5	4316704.28
567	363437.36	4316614.27	615	363404.88	4316658.76	663	363441.49	4316704.35
568	363438.37	4316614.4	616	363405.05	4316659.76	664	363440.47	4316704.32
569	363439.35	4316614.63	617	363405.11	4316661.55	665	363439.47	4316704.18
570	363440.31	4316614.97	618	363405.27	4316662.64	666	363438.48	4316703.95
571	363441.23	4316615.39	619	363405.31	4316663.66	667	363437.53	4316703.62
572	363442.1	4316615.91	620	363405.24	4316664.67	668	363436.61	4316703.19
573	363442.91	4316616.51	621	363405.08	4316665.67	669	363435.74	4316702.67
574	363443.66	4316617.19	622	363404.81	4316666.64	670	363434.92	4316702.07
575	363444.34	4316617.95	623	363404.11	4316668.26	671	363434.17	4316701.39
576	363444.94	4316618.76	624	363404.91	4316680.29	672	363433.5	4316700.63
577	363445.45	4316619.64	625	363434.99	4316678.19	673	363432.9	4316699.81
578	363445.87	4316620.56	626	363436.57	4316677.27	674	363432.17	4316698.45
579	363446.19	4316621.52	627	363437.51	4316676.9	675	363409.45	4316700.04
Проект межевания территории. Текстовая часть						Стадия	Лист	Листов
Изм.	Кол.	Лист	№ док.	Подп.	Дата	П	23	30

676	363408.95	4316701.39	724	363440.77	4316765.23	772	363459.53	4316819.31	
677	363408.47	4316702.28	725	363439.9	4316764.71	773	363459.34	4316820.31	
678	363407.9	4316703.12	726	363439.09	4316764.11	774	363459.06	4316821.28	
679	363406.6	4316704.55	727	363438.34	4316763.42	775	363458.68	4316822.22	
680	363409.12	4316742.35	728	363437.67	4316762.67	776	363458.2	4316823.11	
681	363439.16	4316740.24	729	363437.07	4316761.85	777	363457.64	4316823.96	
682	363440.84	4316739.29	730	363436.35	4316760.49	778	363456.99	4316824.74	
683	363441.79	4316738.92	731	363410.45	4316762.32	779	363456.27	4316825.45	
684	363442.76	4316738.65	732	363411.58	4316779.18	780	363455.48	4316826.08	
685	363443.76	4316738.49	733	363412.18	4316780.09	781	363454.63	4316826.63	
686	363444.77	4316738.42	734	363412.64	4316780.99	782	363453.73	4316827.1	
687	363445.78	4316738.46	735	363413	4316781.94	783	363452.79	4316827.47	
688	363446.79	4316738.6	736	363413.27	4316782.91	784	363451.81	4316827.74	
689	363447.77	4316738.84	737	363413.44	4316783.91	785	363450.81	4316827.91	
690	363448.73	4316739.18	738	363413.48	4316785.65	786	363449.8	4316827.98	
691	363449.64	4316739.61	739	363413.68	4316787.42	787	363448.79	4316827.95	
692	363450.51	4316740.13	740	363413.65	4316788.43	788	363447.79	4316827.81	
693	363451.32	4316740.74	741	363413.51	4316789.43	789	363446.8	4316827.57	
694	363452.06	4316741.43	742	363413.27	4316790.42	790	363445.84	4316827.24	
695	363452.73	4316742.19	743	363412.94	4316791.38	791	363444.93	4316826.81	
696	363453.32	4316743.01	744	363412.46	4316792.38	792	363444.06	4316826.29	
697	363453.83	4316743.89	745	363413.25	4316804.31	793	363443.25	4316825.69	
698	363454.24	4316744.82	746	363442.76	4316802.25	794	363442.5	4316825	
699	363454.56	4316745.78	747	363444	4316801.37	795	363441.83	4316824.24	
700	363454.77	4316746.77	748	363444.9	4316800.91	796	363441.23	4316823.42	
701	363454.89	4316747.78	749	363445.84	4316800.53	797	363440.68	4316822.46	
702	363455.02	4316749.66	750	363446.81	4316800.26	798	363414.59	4316824.27	
703	363455.44	4316755.71	751	363447.81	4316800.08	799	363415.72	4316841.15	
704	363455.45	4316756.72	752	363448.82	4316800	800	363416.41	4316842.21	
705	363455.37	4316757.73	753	363449.83	4316800.03	801	363416.86	4316843.12	
706	363455.19	4316758.73	754	363450.84	4316800.16	802	363417.22	4316844.07	
707	363454.9	4316759.7	755	363451.83	4316800.39	803	363417.48	4316845.04	
708	363454.52	4316760.64	756	363452.78	4316800.72	804	363417.64	4316846.04	
709	363454.04	4316761.53	757	363453.7	4316801.14	805	363417.67	4316847.68	
710	363453.48	4316762.37	758	363454.58	4316801.66	806	363417.87	4316849.58	
711	363452.84	4316763.15	759	363455.39	4316802.26	807	363417.82	4316850.59	
712	363452.11	4316763.86	760	363456.14	4316802.94	808	363417.68	4316851.59	
713	363451.32	4316764.5	761	363456.82	4316803.69	809	363417.43	4316852.57	
714	363450.48	4316765.05	762	363457.42	4316804.51	810	363417.08	4316853.52	
715	363449.57	4316765.51	763	363457.93	4316805.38	811	363416.59	4316854.53	
716	363448.63	4316765.88	764	363458.35	4316806.3	812	363417.32	4316866.13	
717	363447.66	4316766.16	765	363458.68	4316807.26	813	363420.39	4316865.93	
718	363446.66	4316766.33	766	363458.91	4316808.25	814	363460.56	4316863.26	
719	363445.65	4316766.4	767	363459.03	4316809.26	815	363463.49	4316863.07	
720	363444.63	4316766.37	768	363459.13	4316810.6	816	363464.52	4316862.41	
721	363443.63	4316766.23	769	363459.21	4316811.64	817	363465.43	4316861.97	
722	363442.64	4316766	770	363459.6	4316817.29	818	363466.39	4316861.63	
723	363441.69	4316765.66	771	363459.61	4316818.3	819	363467.37	4316861.39	
			Проект межевания территории. Текстовая часть				Стадия	Лист	Листов
Изм.	Кол.	Лист	№ док.	Подп.	Дата				
							П	24	30

820	363468.37	4316861.24	866	363538.92	4316718.57	914	363556.08	4316551.78
821	363469.38	4316861.2	867	363538.89	4316717.55	915	363554.03	4316513.55
822	363470.63	4316861.1	868	363538.97	4316716.54	916	363542.76	4316514.33
823	363471.64	4316861.14	869	363539.15	4316715.55	917	363541.17	4316515.27
824	363472.65	4316861.27	870	363539.44	4316714.57	918	363540.23	4316515.65
825	363473.63	4316861.51	871	363539.81	4316713.63	919	363539.26	4316515.93
826	363475.48	4316862.27	872	363540.28	4316712.74	920	363538.26	4316516.12
827	363491.19	4316861.23	873	363540.84	4316711.89	921	363536.34	4316516.19
408	363488.59	4316816.15	874	363541.49	4316711.11	922	363534.73	4316516.38
			875	363542.2	4316710.39	923	363533.72	4316516.37
828	363560.13	4316755.17	876	363542.99	4316709.76	924	363532.72	4316516.25
829	363559.54	4316754.35	877	363543.84	4316709.2	925	363531.73	4316516.02
830	363559.03	4316753.48	878	363544.74	4316708.73	926	363530.77	4316515.7
831	363558.39	4316751.91	879	363545.68	4316708.36	927	363529.75	4316515.24
832	363558.07	4316750.6	880	363546.65	4316708.08	928	363488.37	4316518.12
833	363557.95	4316749.6	881	363547.65	4316707.91	929	363489.25	4316530.75
834	363557.83	4316747.86	882	363548.66	4316707.83	930	363490.75	4316530.97
835	363557.72	4316746.36	883	363549.67	4316707.86	931	363491.72	4316531.26
836	363557.58	4316744.12	884	363550.68	4316707.99	932	363492.66	4316531.64
837	363557.61	4316743.1	885	363551.66	4316708.22	933	363493.55	4316532.12
838	363557.75	4316742.1	886	363553.5	4316708.96	934	363494.39	4316532.68
839	363557.98	4316741.11	887	363574.15	4316707.44	935	363495.17	4316533.33
840	363558.52	4316739.69	888	363571.1	4316657.11	936	363495.89	4316534.05
841	363559	4316738.8	889	363570.48	4316656.14	937	363496.52	4316534.84
842	363559.56	4316737.95	890	363570.04	4316655.22	938	363497.07	4316535.69
843	363560.21	4316737.17	891	363569.7	4316654.27	939	363497.53	4316536.59
844	363561.31	4316736.14	892	363569.45	4316653.29	940	363497.9	4316537.53
845	363562.13	4316735.54	893	363569.3	4316652.29	941	363498.18	4316538.51
846	363563.47	4316734.81	894	363569.26	4316651.27	942	363498.35	4316539.5
847	363564.41	4316734.44	895	363569.16	4316649.65	943	363498.4	4316541.3
848	363565.39	4316734.17	896	363569.22	4316648.63	944	363498.59	4316543.03
849	363566.89	4316733.95	897	363569.38	4316647.63	945	363498.56	4316544.05
850	363575.73	4316733.34	898	363569.64	4316646.66	946	363498.42	4316545.05
851	363575.37	4316727.4	899	363570.36	4316644.99	947	363498.19	4316546.04
852	363549.74	4316729.29	900	363567.43	4316596.77	948	363497.85	4316546.99
853	363548.72	4316729.32	901	363566.81	4316595.79	949	363497.42	4316547.91
854	363547.71	4316729.24	902	363566.37	4316594.88	950	363496.9	4316548.78
855	363546.72	4316729.06	903	363566.03	4316593.92	951	363496.3	4316549.59
856	363545.27	4316728.6	904	363565.78	4316592.94	952	363495.61	4316550.34
857	363543.91	4316727.93	905	363565.63	4316591.94	953	363494.86	4316551.01
858	363542.66	4316727.06	906	363565.53	4316590.32	954	363494.04	4316551.61
859	363541.56	4316726.01	907	363565.49	4316589.31	955	363493.16	4316552.11
860	363540.93	4316725.22	908	363565.55	4316588.3	956	363492.24	4316552.53
861	363540.37	4316724.37	909	363565.71	4316587.3	957	363490.79	4316552.96
862	363539.9	4316723.47	910	363565.97	4316586.32	958	363491.67	4316565.5
863	363539.53	4316722.53	911	363566.54	4316584.96	959	363529.23	4316562.88
864	363539.25	4316721.56	912	363556.56	4316554.35	960	363530.9	4316561.91
865	363539.03	4316720.06	913	363556.3	4316553.37	961	363531.84	4316561.54
Проект межевания территории. Текстовая часть						Стадия	Лист	Листов
Изм.	Кол.	Лист	№ док.	Подп.	Дата	П	25	30

962	363532.82	4316561.27	1010	363494.22	4316602.92	1058	363549.59	4316640.53
963	363533.81	4316561.09	1011	363495.72	4316603.14	1059	363549.81	4316641.52
964	363534.82	4316561.02	1012	363496.69	4316603.43	1060	363549.93	4316642.53
965	363535.84	4316561.05	1013	363497.63	4316603.81	1061	363550.08	4316644.52
966	363536.84	4316561.19	1014	363498.52	4316604.29	1062	363550.5	4316650.51
967	363537.83	4316561.42	1015	363499.36	4316604.85	1063	363550.52	4316651.52
968	363538.78	4316561.75	1016	363500.15	4316605.5	1064	363550.43	4316652.53
969	363539.7	4316562.18	1017	363500.86	4316606.22	1065	363550.25	4316653.53
970	363540.57	4316562.7	1018	363501.49	4316607.01	1066	363549.96	4316654.5
971	363541.39	4316563.3	1019	363502.04	4316607.86	1067	363549.58	4316655.44
972	363542.13	4316563.98	1020	363502.51	4316608.76	1068	363549.11	4316656.33
973	363542.81	4316564.74	1021	363502.87	4316609.7	1069	363548.54	4316657.18
974	363543.41	4316565.56	1022	363503.15	4316610.68	1070	363547.9	4316657.96
975	363543.92	4316566.43	1023	363503.32	4316611.68	1071	363547.18	4316658.67
976	363544.33	4316567.35	1024	363503.37	4316613.44	1072	363546.39	4316659.31
977	363544.66	4316568.31	1025	363503.57	4316615.18	1073	363545.54	4316659.86
978	363544.88	4316569.3	1026	363503.54	4316616.19	1074	363544.64	4316660.32
979	363545	4316570.31	1027	363503.4	4316617.2	1075	363543.7	4316660.69
980	363545.15	4316572.31	1028	363503.17	4316618.18	1076	363542.72	4316660.96
981	363545.56	4316578.23	1029	363502.84	4316619.14	1077	363541.72	4316661.14
982	363545.57	4316579.24	1030	363502.41	4316620.06	1078	363540.71	4316661.21
983	363545.49	4316580.25	1031	363501.89	4316620.93	1079	363539.7	4316661.18
984	363545.31	4316581.25	1032	363501.28	4316621.74	1080	363538.7	4316661.04
985	363545.02	4316582.22	1033	363500.6	4316622.49	1081	363537.71	4316660.81
986	363544.64	4316583.16	1034	363499.85	4316623.17	1082	363536.75	4316660.47
987	363544.16	4316584.05	1035	363499.03	4316623.76	1083	363535.84	4316660.05
988	363543.6	4316584.89	1036	363498.15	4316624.27	1084	363534.97	4316659.53
989	363542.95	4316585.67	1037	363497.23	4316624.69	1085	363534.15	4316658.92
990	363542.23	4316586.39	1038	363495.73	4316625.13	1086	363533.41	4316658.24
991	363541.44	4316587.02	1039	363496.6	4316637.72	1087	363532.73	4316657.48
992	363540.59	4316587.57	1040	363534.16	4316635.1	1088	363532.14	4316656.66
993	363539.69	4316588.04	1041	363535.83	4316634.13	1089	363531.43	4316655.35
994	363538.75	4316588.4	1042	363536.77	4316633.76	1090	363497.98	4316657.68
995	363537.77	4316588.68	1043	363537.75	4316633.49	1091	363499.3	4316676.59
996	363536.78	4316588.85	1044	363538.74	4316633.31	1092	363500.78	4316676.81
997	363535.76	4316588.92	1045	363539.75	4316633.24	1093	363501.76	4316677.1
998	363534.75	4316588.89	1046	363540.77	4316633.27	1094	363502.7	4316677.48
999	363533.75	4316588.75	1047	363541.77	4316633.41	1095	363503.59	4316677.95
1000	363532.76	4316588.52	1048	363542.76	4316633.64	1096	363504.43	4316678.51
1001	363531.81	4316588.18	1049	363543.71	4316633.97	1097	363505.22	4316679.16
1002	363530.89	4316587.75	1050	363544.63	4316634.4	1098	363505.93	4316679.88
1003	363530.02	4316587.23	1051	363545.5	4316634.92	1099	363506.56	4316680.67
1004	363529.21	4316586.63	1052	363546.32	4316635.52	1100	363507.12	4316681.52
1005	363528.46	4316585.94	1053	363547.06	4316636.2	1101	363507.58	4316682.42
1006	363527.79	4316585.19	1054	363547.74	4316636.96	1102	363507.95	4316683.36
1007	363527.19	4316584.37	1055	363548.34	4316637.78	1103	363508.22	4316684.33
1008	363526.52	4316583.13	1056	363548.85	4316638.65	1104	363508.4	4316685.33
1009	363493.04	4316585.46	1057	363549.26	4316639.57	1105	363508.45	4316687.14
Проект межевания территории. Текстовая часть						Стадия	Лист	Листов
Изм.	Кол.	Лист	№ док.	Подп.	Дата	П	26	30

1106	363508.64	4316688.88	1150	363503.12	4316748.64	1194	363515.23	4316812.27
1107	363508.61	4316689.89	1151	363502.79	4316749.59	1195	363514.71	4316813.14
1108	363508.47	4316690.89	1152	363502.36	4316750.51	1196	363514.1	4316813.95
1109	363508.23	4316691.88	1153	363501.84	4316751.38	1197	363513.42	4316814.69
1110	363507.9	4316692.83	1154	363501.24	4316752.19	1198	363512.66	4316815.37
1111	363507.47	4316693.75	1155	363500.55	4316752.94	1199	363511.84	4316815.96
1112	363506.95	4316694.62	1156	363499.8	4316753.61	1200	363510.96	4316816.47
1113	363506.35	4316695.43	1157	363498.98	4316754.21	1201	363510.04	4316816.88
1114	363505.66	4316696.18	1158	363498.1	4316754.72	1202	363508.68	4316817.29
1115	363504.91	4316696.85	1159	363497.18	4316755.13	1203	363511.14	4316859.9
1116	363504.08	4316697.45	1160	363495.81	4316755.54	1204	363526.76	4316858.86
1117	363503.21	4316697.96	1161	363496.56	4316767.85	1205	363528.37	4316857.92
1118	363502.28	4316698.37	1162	363498.35	4316768.1	1206	363529.31	4316857.54
1119	363500.82	4316698.81	1163	363499.32	4316768.39	1207	363530.28	4316857.26
1120	363501.8	4316712.83	1164	363500.26	4316768.77	1208	363531.28	4316857.08
1121	363501.79	4316714.34	1165	363501.59	4316769.52	1209	363533.18	4316857.02
1122	363501.55	4316715.84	1166	363502.78	4316770.45	1210	363535.17	4316856.83
1123	363501.26	4316716.82	1167	363503.49	4316771.17	1211	363536.18	4316856.89
1124	363500.66	4316718.2	1168	363504.13	4316771.96	1212	363537.18	4316857.05
1125	363500.14	4316719.07	1169	363504.68	4316772.81	1213	363538.16	4316857.31
1126	363499.2	4316720.27	1170	363505.34	4316774.18	1214	363539.76	4316857.99
1127	363498.48	4316720.98	1171	363505.66	4316775.14	1215	363583.13	4316855.12
1128	363497.69	4316721.62	1172	363505.88	4316776.13	1216	363579.78	4316800.08
1129	363496.84	4316722.17	1173	363506.01	4316777.14	1217	363579.16	4316799.1
1130	363495.48	4316722.83	1174	363507.26	4316795.11	1218	363578.72	4316798.18
1131	363494.52	4316723.15	1175	363508.57	4316795.32	1219	363578.38	4316797.23
1132	363493.47	4316723.38	1176	363509.54	4316795.61	1220	363578.13	4316796.25
1133	363494.44	4316735.88	1177	363510.48	4316795.99	1221	363577.98	4316795.25
1134	363495.86	4316736.09	1178	363511.38	4316796.46	1222	363577.94	4316794.23
1135	363496.83	4316736.38	1179	363512.22	4316797.03	1223	363577.84	4316792.61
1136	363497.77	4316736.76	1180	363513	4316797.67	1224	363577.9	4316791.6
1137	363498.66	4316737.24	1181	363513.71	4316798.39	1225	363578.06	4316790.6
1138	363499.5	4316737.8	1182	363514.35	4316799.18	1226	363578.32	4316789.62
1139	363500.28	4316738.45	1183	363514.9	4316800.03	1227	363579.04	4316787.94
1140	363501	4316739.17	1184	363515.36	4316800.93	1228	363577.25	4316758.44
1141	363501.63	4316739.96	1185	363515.73	4316801.88	1229	363568.45	4316758.9
1142	363502.18	4316740.81	1186	363516.01	4316802.85	1230	363567.44	4316758.9
1143	363502.65	4316741.71	1187	363516.18	4316803.85	1231	363566.43	4316758.8
1144	363503.01	4316742.65	1188	363516.22	4316805.75	1232	363565.43	4316758.59
1145	363503.29	4316743.63	1189	363516.4	4316807.39	1233	363564.15	4316758.17
1146	363503.46	4316744.62	1190	363516.37	4316808.4	1234	363563.24	4316757.74
1147	363503.53	4316745.64	1191	363516.23	4316809.41	1235	363562.37	4316757.22
1148	363503.5	4316746.65	1192	363515.99	4316810.39	1236	363561.05	4316756.17
1149	363503.36	4316747.65	1193	363515.66	4316811.35	828	363560.13	4316755.17

						Проект межевания территории. Текстовая часть	Стадия	Лист	Листов
Изм.	Кол.	Лист	№ док.	Подп.	Дата		П	27	30

ПОЛОЖЕНИЯ

об очередности планируемого развития территории, содержащие этапы проектирования, строительства, реконструкции объектов капитального строительства жилого, производственного, общественно-делового и иного назначения и этапы строительства, реконструкции необходимых для функционирования таких объектов и обеспечения жизнедеятельности граждан объектов коммунальной, транспортной, социальной инфраструктур, в том числе объектов, включенных в программы комплексного развития систем коммунальной инфраструктуры, программы комплексного развития транспортной инфраструктуры, программы комплексного развития социальной инфраструктуры

Проект планировки подразумевает очередность развития территории: Очередность

строительства:

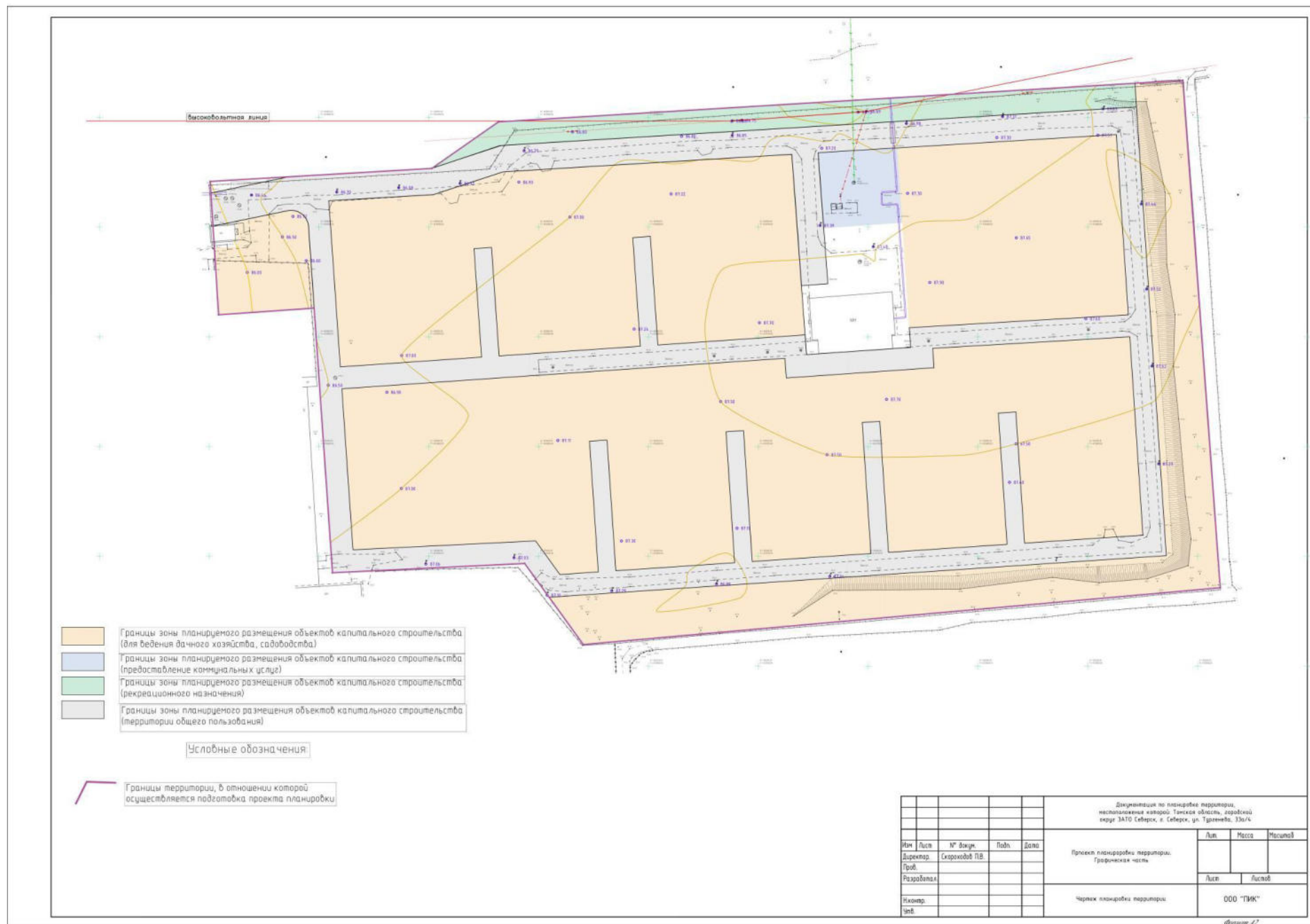
1 этап – строительство объектов инженерной инфраструктуры, необходимые для эксплуатации объектов квартала (с учетом планируемых объектов, запланированных последующими этапами):

- распределительный пункт электроэнергетики,
- трансформаторная подстанция,
- линейные объекты инженерной инфраструктуры.

2 этап – строительство садовых и дачных домов, а также объектов инженерной и транспортной инфраструктуры, необходимые для эксплуатации объектов строительства (с учетом планируемых объектов, запланированных последующими этапами, а также с учетом возможной реконструкции объектов, реализованных предыдущими этапами строительства):

- часть внутриквартального проезда,
- линейные объекты инженерной инфраструктуры.

						Проект межевания территории. Текстовая	Стадия	Лист	Листов
						часть	П	28	30
Изм.	Кол.	Лист	№ док.	Подп.	Дата				



ПОЛОЖЕНИЕ
о размещении объектов капитального строительства

№ п/п	Параметры	Содержание параметров
1	2	3
1	Наименование, основные характеристики и назначение планируемых для размещения объектов капитального строительства	
1.1	Объекты индивидуального жилищного строительства	
	Расстояние фасада дома/гаража	5-7 метров от улицы
	Этажность	Дома - не более 2-х Гаража/хозяйственных построек - не более 1-го
	Кровля дома	Четырехскатная Металлочерепица в красно-коричневой цветовой гамме, шоколадных оттенках, темно-зеленого цвета Плоская
	Водоотведение	Септик - соблюдение требований СТО НОСТРОЙ 2.17.176-2015

						Проект межевания территории. Текстовая часть	Стадия	Лист	Листов
Изм.	Кол.	Лист	№ док.	Подп.	Дата		П	30	30